



平成 24 年度版

統計やすぎ

発行
編集

平成25年3月
総務部総務課

◇はじめに◇

この冊子は、各分野にわたる統計資料のうち、重要で基礎的なものを要約し、編集しました。不備な点もあろうかと思いますが、気軽に見ていただき、さらに市勢への関心を高めていただければ幸いです。

平成25年3月 安来市総務部総務課

◇もくじ◇

安来市のおいたち	2
市章・市のキャラクター・市の花、木、鳥、魚	3
自然・土地	4～5
人口・人口移動	6～7
福祉・介護	8～9
教育・文化	10～12
観光・交通	13
産業	14
住民生活(ごみ処理・上下水道)	15
財政	16
選挙	17
警察	18
消防	19
防災	20～23

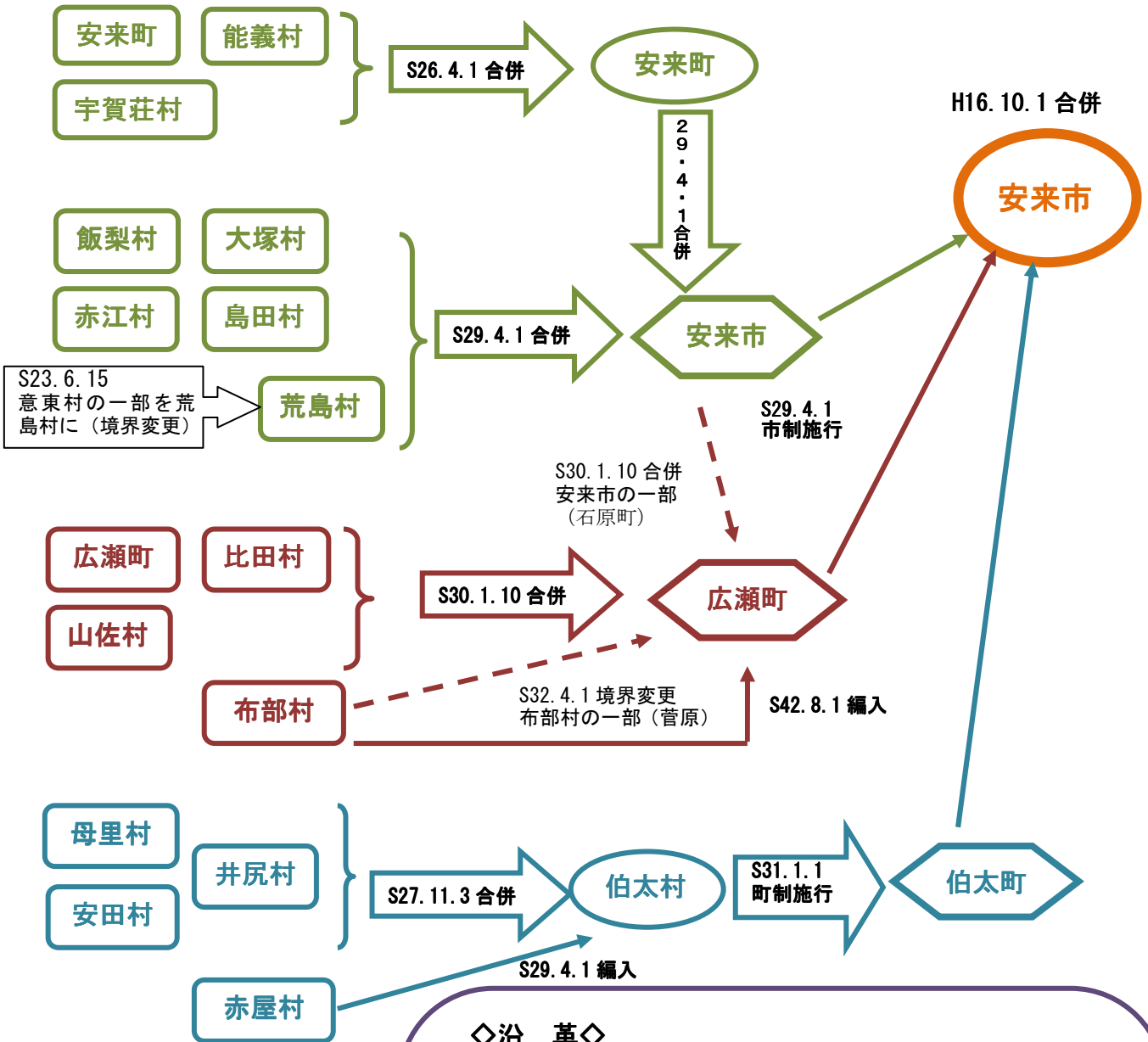
◇凡例◇

表に用いた符号の用法は、次のとおりです。

- 「－」・・・皆無または定義上該当数字がないもの。
- 「x」・・・数字が秘匿されているもの。
- 「△」・・・統計数値の前に付し、負数であることを示す。

安来市のおいたち

□ …… 明治22年4月1日市制町村制施行市町村



◇市名の由来◇

スサノオノミコトが「吾が御心は安平(やす)けくなりぬ」といわれたことから「安来(やすぎ)」というようになったと伝えられている。
(出雲国風土記より)

◇沿革◇

当地域は、古くは出雲国の東部「意宇郡」に属していたが、平安時代に仁多郡に属していた比田地域を合わせ「能義郡」として一つの行政区となった。

戦国時代には、月山富田城を本拠とする尼子氏が、陰陽11州(現中国地方)に勢力を及ぼすまでに台頭した。

江戸時代には、松江藩の支藩として広瀬藩、母里藩が置かれ、飯梨川や伯太川を利用して物資を運搬し、安来港が物資集積の積出港と栄え、和鉄や蔵米の集散地として発展した。

廃藩置県により、明治4年7月に松江県、広瀬県、母里県となり、同年11月に統廃合され「島根県」となった。

明治22年の市制町村制施行により、当地域は能義郡として2町14村となった。

その後、戦後の市町村合併により「安来市」「広瀬町」「伯太町」の1市2町となり、圏域市町として生活、文化など連携した施策を行いながら、平成16年10月1日、新生「安来市」として合併した。

市章

「安」の文字をモチーフとして、人と自然がいきいきと共存共栄し舞い踊るイメージをデザイン化した。グリーンは自然・発展調和、オレンジは陽光・人・活気、ブルーは清らかな水・青空を表現した。



市のキャラクター

名前

あら・エッサ



市の花、木、鳥、魚

安来市にゆかりのあるものが、住民アンケートの結果によって選定された。
(平成19年11月3日制定)

花
さくら
桜



安来市には、「社日公園」「十神山」「太鼓の壇」「上の台」など、桜の名所が多数ある。市内のいたるところで目にすることができ、桜の花の優しい色合いは、市民を和ませてくれる。

安来節の歌詞にもある「社日桜」は、現在、社日公園の桜を総称しているが、実際は、明治時代まで栄華を誇ったと言われる桜の老木の名称であったと言われている。

木
たけ
竹



「島田たけのこ」「竹炭」など、竹に関連した特産物が多数あり市民の生活に身近なものである。

「島田たけのこ」の歴史を紐解くと、文化年間（1820年頃）に島田地区で孟宗竹を移植したのが始まりと言われている。

また、比婆山に群落する「陰陽竹」は県の天然記念物に指定されている

鳥
はくちょう
白鳥



昭和50年代に入ってから、本格的に能義平野へ飛来するようになった。冬の風物詩となり、能義平野を縦貫する広域農道にも「白鳥」の名称が使われているなど、市民に親しみのある鳥である。冬の訪れを告げる11月ごろに飛来し、翌年の3月ごろまで、その姿を市民に楽しませてくれる。

魚
どじょう
泥鰌



「安来節」のどじょうすくい踊りに代表されるように、どじょうは昔から市民に親しみのある魚である。

愛嬌のある風貌だけでなく、食せば栄養価も非常に高く、昔から「うなぎ一匹、どじょう一匹」（カルシウムはうなぎの約9倍、ビタミンB2はうなぎの約2倍）と言われるほどである。

自然、土地

■一級河川

単位: km

名称	上流端	下流端	河川延長
伯太川	伯太町草野	中海	25.0
飯梨川	広瀬町比田	中海	35.9
山佐川	広瀬町奥田原	飯梨川	15.5
吉田川	上吉田町	中海	12.5

資料: 島根県統計書

■湖

単位: km, km², m

名称	湖岸線延長	満水面積	水深	
			最深	平均
中海	104.6	86.79	8.4	5.4

資料: 島根県統計書

注) 所在地は、松江市・安来市・八束郡・米子市・境港市

■ダム

単位: m, 千m³

名称	目的	提高	有効貯水容量
布部ダム	洪水調節・上水道・工業用水・発電	55.9	5,000
山佐ダム	洪水調節・上水道	56.0	4,450

資料: 島根県統計書

■主要山岳

単位: m

名称	標高	名称	標高
猿隠山	816.9	メイゲ平山	229.1
三郡山	806.0	三笠山	218.1
鷹入山	706.1	車山	207.8
天狗山	610.4	月山	183.8
日向山	526.3	岳山	181.6
京羅木山	473.0	佐幸寺山	178.0
大辻山	365.0	兄弟山	176.7
羽根ヶ谷山	360.9	清水山	107.4
独松山	320.6	十神山	92.9
要害山	281.2	城山	87.8
鷲頭山	258.5	高塚山	48.7

資料: 安来市内図

【布部ダム公園(野だたらと椿の里)】

布部ダムの周囲に作られた自然公園です。四季の花が楽しめる遊歩道は、湖畔を1周することもでき(約6キロ)、その途中には、見晴台や展望台、冒険とりでの遊具も設置されています。また中ノ島公園内には、白椿を中心に各種の椿2千本が植樹され、4月中旬が一番の見頃となっています。



■地目別面積(民有地)の推移

単位:ha, %

区分	平成 22 年 (2010 年)		平成 23 年 (2011 年)		平成 24 年 (2012 年)	
	面積	地目割合	面積	地目割合	面積	地目割合
総数	18,848	100.0	18,827	100.0	18,794	100.0
田	4,165	22.1	4,161	22.1	4,146	22.1
畑	960	5.1	958	5.1	958	5.1
宅地	852	4.5	857	4.6	862	4.6
池沼	38	0.2	37	0.2	37	0.2
山林	12,114	64.3	12,092	64.2	12,067	64.2
原野	534	2.8	535	2.8	539	2.8
雑種地	185	1.0	187	1.0	185	1.0

資料:税務課(各年1月1日現在)

■農地転用状況

単位:件, a

区分		平成 22 年度					平成 23 年度				
		総数	安来		広瀬	伯太	総数	安来		広瀬	伯太
			市街化 区域	市街化 調整区域				市街化 区域	市街化 調整区域		
総数	件数	63	32	15	9	7	47	10	21	8	8
	面積	438.4	293.0	93.5	28.3	23.6	394.6	93.9	230.6	33.0	37.1
住宅用地	件数	38	24	8	4	2	22	9	3	5	5
	面積	299.7	219.2	65.2	9.8	5.5	140.6	88.4	12.2	14.0	26.0
商工業用地	件数	1	0	0	0	1	0	0	0	0	0
	面積	2.5	0.0	0.0	0.0	2.5	0.0	0.0	0.0	0.0	0.0
その他の 用地	件数	24	8	7	5	4	25	1	18	3	3
	面積	136.2	73.8	28.3	18.5	15.6	254.0	5.5	218.4	19.0	11.1

資料:農業委員会

人口・人口移動

■人口・世帯

単位:世帯,人,%

区分		平成 22 年	平成 23 年	平成 24 年
世帯数		13,962	13,975	13,996
人口	総数	42,878	42,386	41,884
	男	20,481	20,234	19,978
	女	22,397	22,152	21,906
年少者	14 歳以下	5,497	5,405	5,227
	割合	12.82	12.75	12.47
高齢者	65 歳以上	12,790	12,632	12,795
	割合	29.83	29.80	30.54

資料:市民課(住民基本台帳) 各年 3 月 31 日現在

《島根県内における安来市》

●人口と高齢化率

単位:人、位、%

区分	人口	順位	高齢化率	順位
島根県	712,336		29.0	
松江市	208,222	1	24.7	19
浜田市	61,286	3	30.0	17
出雲市	171,131	2	26.2	18
益田市	49,574	4	31.1	15
大田市	37,505	7	34.4	11
安来市	41,327	5	30.6	16
江津市	25,356	8	33.3	13
雲南市	41,159	6	33.0	14
奥出雲町	14,238	10	36.4	10
飯南町	5,454	14	38.7	9
川本町	3,813	16	41.9	2
美郷町	5,251	15	41.8	4
邑南町	11,754	11	40.3	5
津和野町	8,237	12	41.9	2
吉賀町	6,721	13	40.1	6
海士町	2,322	18	39.0	7
西ノ島町	3,092	17	38.9	8
知夫村	636	19	46.7	1
隠岐の島町	15,258	9	33.9	12

資料:島根の人口移動と推計人口 平成 23 年 10 月 1 日現在

■人口動態

単位:人,%

区分		島根県	安来市	
平成 23 年 10 月 1 日現在推計人口		712,336	41,327	
平成 22 年 10 月 1 日現在国勢調査人口		717,397	41,836	
自然動態	出生	総数	287	
		男	136	
		女	151	
	死亡	総数	600	
		男	332	
		女	268	
	自然増減	総数	△313	
		男	△196	
		女	△117	
		率	△0.75	
	社会動態	県外転入	総数	502
			男	257
女			245	
県内転入		総数	317	
		男	159	
県外転出		総数	636	
	男	314		
県内転出	総数	379		
	男	194		
社会増減	総数	△196		
	男	△92		
	女	△104		
	率	△0.47		
人口増減	総数	△509		
	男	△288		
	女	△221		
	率	△1.22		

資料:島根の人口移動と推計人口 第 3 表市町村別人口・人口動態
平成 23 年 10 月 1 日現在

注)「県外転入」には、市町村が職権により住民票に「記載」した人の数、
「県外転出」には住民票から「削除」した人の数が含まれている。

自然増減数=出生児数-死亡者数

自然増減率=1年間の自然増減数/前年 10 月 1 日現在人口×100

社会増減数=転入者数-転出者数


社会増減率=1年間の社会増減数/前年 10 月 1 日現在人口×100

■移動理由別移動者数

単位：人

区分		割合	県外転入	県内転入	県外転出	県内転出
移動者総数		1,819	498	317	625	379
原 因 者	総数	1,398	380	221	512	285
	転勤	179	47	32	52	48
	就職	190	44	19	105	22
	転職転業	80	40	8	23	9
	就学卒業	107	16	6	68	17
	結婚縁組	251	52	51	85	63
	新築転居	205	51	39	65	50
	その他	380	130	64	114	72
	不詳	6	0	2	0	4
同伴者		421	118	96	113	94

県外転出理由のトップは
「就職」
移動理由の割合のトップは
「結婚縁組」



資料：平成23年鳥根の人口移動と推計人口 第12表

注)「県外転入」には市町村が職権により住民票に「記載」した人の数、「県外転出」には住民票から「消除」した人の数が含まれていない。

市町村・都道府県間移動者数

いずれも鳥取県との移動が最多である。

県外転入（上位5位）

都道府県名	転入者(人)	割合(%)
鳥取県	174	34.9
東京都	38	7.6
大阪府	38	7.6
兵庫県	21	4.2
岡山県	21	4.2

県外転出（上位5位）

都道府県名	転出者(人)	割合(%)
鳥取県	272	43.5
東京都	42	6.7
大阪府	38	6.1
広島県	34	5.4
埼玉県	27	4.3
岡山県	27	4.3

県内移動者数

いずれも松江市との移動が最多である。

県内転入（上位5位）

市町村名	転入者(人)	割合(%)
松江市	214	67.5
出雲市	39	12.3
雲南市	14	4.4
浜田市	12	3.8
大田市	8	2.5

県内転出（上位5位）

市町村名	転出者(人)	割合(%)
松江市	254	67.0
出雲市	55	14.5
浜田市	16	4.2
奥出雲町	11	2.9
雲南市	10	2.6

福祉・介護

■保育所

単位：人

区分	平成 24 年						
	施設数	定員	入所者数				
			合計	4、5歳児	3歳児	1、2歳児	0歳児
保育所(園)	19	1,330	1,209	513	235	416	45
児童館	1	30	8	3	3	2	0

資料：子ども未来課（4月1日現在）

■入所者の内訳

単位：人

施設名	定員	入所者数				
		合計	4、5歳児	3歳児	1、2歳児	0歳児
安来保育所	80	81	31	13	33	4
赤江保育所	70	77	34	12	29	2
荒島保育所	60	67	37	11	19	0
飯梨保育所	60	30	17	6	7	0
大塚保育所	60	50	25	12	13	0
城谷保育所	90	95	32	20	36	7
切川保育所	60	57	21	15	21	0
広瀬保育所	75	70	34	13	21	2
比田愛育園	45	28	14	5	8	1
布部保育所	40	23	12	2	9	0
安田保育所	80	84	34	18	27	5
母里保育所	60	59	26	21	11	1
井尻保育所	40	21	10	5	6	0
赤屋保育所	25	14	4	5	4	1
あゆみ保育園	35	37	13	9	12	3
ひろせ保育園	120	116	53	20	37	6
ふたば保育園	150	123	43	22	52	6
みゆき保育園	120	118	47	20	47	4
安来保育園	60	59	26	6	24	3
山佐児童館	30	8	3	3	2	0

■介護保険

単位：人，％

区分		平成 21 年度		平成 22 年度		平成 23 年度	
65 歳以上人口（第 1 号被保険者数）		12,790		12,632		12,795	
要支援・要介護認定者数		人数	割合	人数	割合	人数	割合
		2,616	100.0	2,642	100.0	2,737	100.0
	要支援1認定者	382	14.6	438	16.6	407	14.9
	要支援2認定者	417	15.9	357	13.5	382	14.0
	要介護1認定者	443	16.9	492	18.6	523	19.1
	要介護2認定者	402	15.4	429	16.2	467	17.1
	要介護3認定者	357	13.6	333	12.6	337	12.3
	要介護4認定者	293	11.2	289	10.9	309	11.3
	要介護5認定者	322	12.3	304	11.5	312	11.4
認定率		20.5		20.9		21.4	

資料：高齢者安心課（各年度末現在）

■国民健康保険

単位：世帯，人，％，円

区分		平成 21 年度	平成 22 年度	平成 23 年度
被保険者	世帯	5,997	5,941	5,878
	人員	10,472	10,339	10,107
国保世帯の割合	国保世帯/一般世帯	0.43	0.43	0.42
保険税（年額）	収入額	862,208,193	920,264,507	916,835,156
	1世帯当たり	143,773	154,901	155,977
	1人当たり	82,335	89,009	90,713
医療の給付	保険給付費	3,049,168,080	3,253,121,275	3,231,444,733
	1世帯当たり	508,449	547,571	549,752
	1人当たり	291,173	314,646	319,723

資料：保険年金課 ※数値は国民健康保険事業状況報告書（事業年報）による

■国民年金

単位：人

区分	平成 22 年	平成 23 年	平成 24 年
被保険者数	6,729	6,385	6,129
第 1 号	4,553	4,278	4,120
第 3 号	2,176	2,107	2,009
福祉年金受給者	7	4	2

資料：保険年金課 ※数値は国民年金事業状況統計表による

■生活保護

単位：人，世帯，％，千円

区分	平成 21 年度	平成 22 年度	平成 23 年度
被保護者数	210	216	258
被保護世帯数	157	161	190
保護率（人口千人）対	4.90	5.06	6.16
保護費総額	314,223	311,975	329,792

資料：福祉課（各年度末現在） ※数値は福祉行政報告例による
※数値に停止中には含まない

教育・文化

■年齢別園児数（幼稚園）

単位：人

幼稚園	施設数	学級数	区分	計	3歳児	4歳児	5歳児
	6	17	総数	187	58	61	68
			男	94	27	33	34
			女	93	31	28	34

資料：学校基本調査 平成24年5月1日現在

■学年別児童・生徒数（小・中学校）

単位：人

区分	学校数	学級数	区分	計	1学年	2学年	3学年	4学年	5学年	6学年
小学校	17	141	総数	2,228	366	349	370	368	382	393
			男	1,145	196	177	190	189	206	187
			女	1,083	170	172	180	179	176	206
中学校	5	42	総数	1,086	342	376	368			
			男	548	171	197	180			
			女	538	171	179	188			

資料：学校基本調査 平成24年5月1日現在

■各学校児童生徒数

単位：人、学級

幼稚園名	安来幼	島田幼	宇賀荘幼	能義幼	荒島幼	広瀬幼
園児数	106	26	7	18	11	19
学級数	5	3	2	2	2	3
教職員数	6	4	5	4	4	4

小学校名	十神小	社日小	島田小	宇賀荘小	南小	能義小	飯梨小	荒島小	赤江小
児童数	370	259	208	50	98	81	53	240	295
学級数	14	13	9	5	8	8	6	12	14
教職員数	22	27	18	12	17	15	15	26	23
小学校名	広瀬小	比田小	山佐小	布部小	安田小	母里小	井尻小	赤屋小	
児童数	246	32	25	32	101	65	42	31	
学級数	12	5	4	4	8	8	6	5	
教職員数	22	11	10	9	15	16	12	12	

中学校名	安来一中	安来二中	安来三中	広瀬中	伯太中
生徒数	471	120	181	187	127
学級数	14	5	8	8	7
教職員数	35	17	20	17	17

資料：学校基本調査 平成24年5月1日現在

■図書館別利用状況内訳

単位:人,冊

区分		平成 21 年度	平成 22 年度	平成 23 年度
安来市立図書館	利用者数	47,509	47,400	48,128
	貸出総冊数	239,372	246,416	254,918
ひろせ図書室	利用者数	4,842	5,195	4,623
	貸出総冊数	19,003	22,948	22,993
はくた中央図書室	利用者数	9,545	9,444	8,634
	貸出総冊数	50,445	53,135	56,369
計	利用者数	61,896	62,039	61,385
	貸出総冊数	308,820	322,499	334,280

資料:文化課

■図書館別蔵書数

単位:冊

区分	平成 21 年度	平成 22 年度	平成 23 年度
安来市立図書館	113,614	117,892	124,877
ひろせ図書室	12,670	14,418	16,350
はくた中央図書室	48,180	53,045	55,879
計	174,464	185,355	197,106

資料:文化課 各年 4 月 1 日現在

■文化財

種別	総数	国指定	県指定	市指定
建造物	10	2	5	3
絵画	3	1	0	2
彫刻	20	6	5	9
工芸品	17	2	6	9
書跡・典籍・古文書	6	3	0	3
考古資料	8	0	1	7
工芸技術	1	0	1	0
有形民俗	4	2	1	1
無形民俗	6	0	0	6
史跡	14	5	3	6
名勝	2	0	0	2
天然記念物	2	0	1	1
登録有形文化財	20	20	0	0

資料:文化課 (平成 24 年 3 月 31 日現在)



【富田城跡】

佐々木義清が築いたとされ、難攻不落の要塞城と言われていました。昭和 9 年に国の史跡に指定、平成 18 年に日本 100 名城(65 番)に選定されました。

《国指定文化財一覧》

種類	種別	名称	所有者等	指定月日
有形文化財	建造物	清水寺本堂 附棟札4枚	清水寺	明治37年2月18日
		雲樹寺四脚門	雲樹寺	明治37年2月18日
	絵画	絹本着色三光国師藏	雲樹寺	明治37年2月18日
	彫刻	木造十一面観音立像	清水寺	明治35年7月31日
		木造阿弥陀如来両脇土坐像	清水寺	明治35年7月31日
		木造阿弥陀如来坐像	清水寺	昭和47年5月30日
		木造広目天立像	城安寺	明治35年7月31日
		木造多聞天立像	城安寺	明治36年4月15日
		木造聖観音脇土帝釈天立像	巖倉寺	明治35年7月31日
	工芸品	銅鐘（朝鮮鐘）	雲樹寺	明治37年2月18日
		銅鐘（重要美術品）	雲樹寺	昭和18年10月1日
	書跡・典籍・古文書	紙本墨書光厳院宸翰御消息 1通 紙本墨書後村上天皇宸翰御消息 3通	雲樹寺	昭和18年6月9日
紙本墨書孤峰覚明墨蹟		雲樹寺	昭和18年6月9日	
民族文化財	有形の民俗文化財	たたら製鉄用具	日立金属(株)安来工場	昭和34年5月6日
		東比田の山村生産用具	安来市	昭和38年5月15日
記念物	史跡	荒島古墳群	安来市ほか	昭和11年12月16日
		安来一里塚	安来市	昭和11年12月16日
		岩舟古墳	個人	昭和23年12月18日
		仲仙寺古墳群	安来市	昭和46年8月12日
		富田城跡	安来市ほか	昭和9年1月22日

【来年度開催、「尼子一族全国大集会及び戦国尼子フェスティバル」】



5年に1度のイベント、『第6回尼子一族全国大集会・戦国フェスティバル』が安来市広瀬町月山周辺にて開催されます。当日は鎧兜を着た武者行列、火縄銃の模擬発砲など戦国時代を再現します。開催は平成25年9月28日・29日を予定しています。

観光・交通

■観光客入込数

単位:人

区分	平成 22 年	平成 23 年	平成 24 年
総数	1,393,816	1,371,098	1,247,468

資料:商工観光課 各年 1~12 月迄の合計

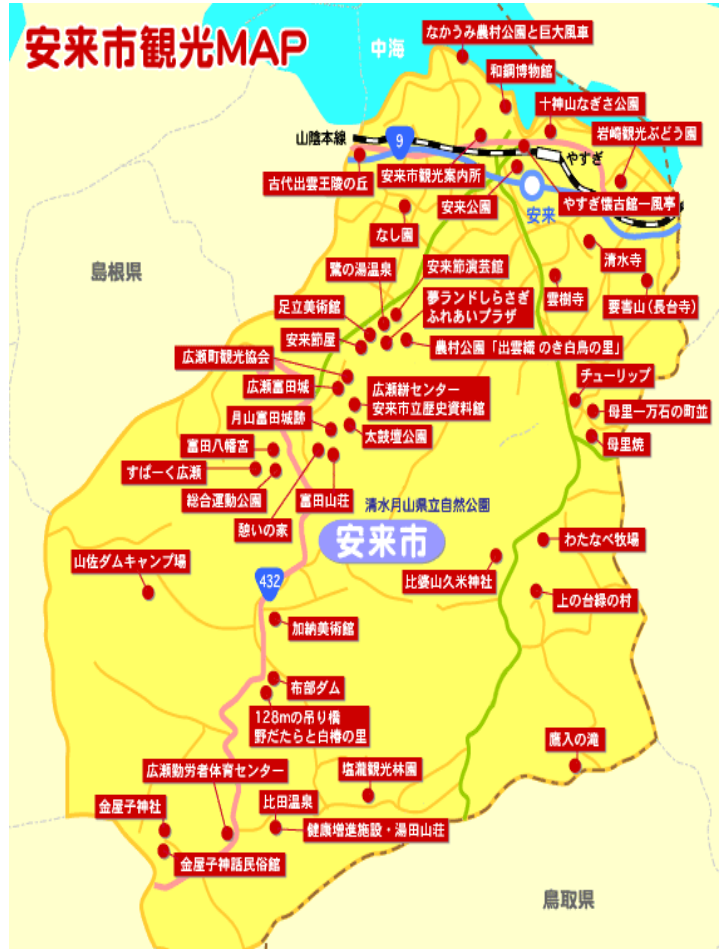
■観光地別入込客数

単位:人

施設名	人数
足立美術館	438,392
和鋼博物館	8,869
清水寺	243,800
鷺の湯温泉	155,632
夢ランドしらさぎ	133,981
安来節演芸館	80,392
広瀬絃センター	23,734
歴史民俗資料館	3,586
月山の湯憩いの家	35,283
富田山荘	26,372
山佐ダム	3,554
比田温泉健康増進施設	37,386
金屋子神話民俗館	679
チューリップ祭	32,000
上の台緑の村	8,108
やすぎ月の輪まつり	55,000
やすぎ刃物まつり	15,700

資料:商工観光課 平成 24 年 1~12 月迄の合計

■主な観光地



■イエローバス利用状況

単位:人

路線名	平成 21 年度	平成 22 年度	平成 23 年度	前年度比(増減)
総数	411,670	429,709	411,241	△18,468
観光ループ(外回り・内回り)	20,190	22,278	22,819	541
買い物バス	9,861	9,986	9,929	△57
スクールバス	56,882	53,027	54,470	1,443
安来・吉田線	29,150	29,421	25,301	△4,120
安来・清水線	584	557	322	△235
安来・海岸線	1,165	1,256	1,515	259
広瀬・米子線	88,373	93,774	90,579	△3,195
広瀬・荒島線	45,453	50,345	43,225	△7,120
広瀬・宇波線	13,288	11,870	10,381	△1,489
広瀬・奥田原線	31,274	28,904	28,969	65
広瀬・西比田線	48,647	49,580	47,327	△2,253
伯太(上小竹)・広瀬線	11,400	13,074	11,998	△1,076
伯太(草野)・安来線	33,535	43,807	43,394	△413
伯太(福富)・米子線	15,251	15,844	15,239	△605
上小竹・草野線	6,617	5,986	5,773	△213

資料:市民参画課

産業

■分野別事業所数・従業者数

単位:事業所, 人

区分	事業所数			従業者数			区分	事業所数			従業者数		
	個人	法人		男	女	個人		法人		男	女		
総数	1,850	867	967	16,435	9,793	6,642	金融業, 保険業	24	2	22	208	68	140
農林漁業	12	-	12	437	379	58	不動産業, 物品賃貸業	65	42	23	203	101	102
鉱業, 採石業, 砂利採取業	1	-	1	14	8	6	学術研究, 専門・技術サービス業	50	27	23	241	177	64
建設業	235	122	113	1,392	1,139	253	宿泊業, 飲食サービス業	161	116	44	813	210	603
製造業	175	57	117	5,522	4,104	1,418	生活関連サービス業, 娯楽業	163	124	37	668	218	450
電気・ガス・熱供給・水道業	-	-	-	-	-	-	教育, 学習支援業	43	29	13	188	69	119
情報通信業	6	-	5	27	15	12	医療, 福祉	99	19	80	1,994	418	1,576
運輸業, 郵便業	43	5	38	1,012	892	120	複合サービス事業	32	4	28	288	167	121
卸売業, 小売業	572	298	273	2,863	1,431	1,432	サービス業(他に分類されないもの)	169	22	138	565	397	168

資料:平成 21 年経済センサス-基礎調査

■農業

単位:戸, 人, ha

農家数	3,329
うち販売農家	2,616
うち自給的農家	713
土地持ち非農家	984
主副業別	
主業農家	287
準主業農家	1,061
副業的農家	1,268
専業別	
専業農家	463
第1種兼業農家	207
第2種兼業農家	1,946
販売農家就業人口	
総数	4,150
男	1,840
女	2,310
経営耕地面積	
合計	3,346
田	2,971
普通畑	267
樹園地	108
1経営体当たり経営耕地面積	1.27

資料:2010年世界農林業センサス

■工業

単位:人, 万円

区分	事業所数	従業者数	製造品出荷額等
総数	97	5,178	16,142,815
食料品	22	609	538,351
飲料・たばこ・飼料	5	33	35,416
繊維工業	3	138	37,136
木材・木製品	7	64	40,214
家具・装備品	4	20	9,718
パルプ・紙・紙加工品	2	52	×
印刷・同関連	3	15	14,248
プラスチック製品	1	141	×
窯業・土石製品	3	43	124,699
鉄鋼業	12	2,620	12,610,868
金属製品	12	157	144,468
はん用機械器具	5	217	373,474
生産用機械器具	10	239	215,715
業務用機械器具	1	110	×
電気機械器具	4	192	332,485
輸送用機械器具	2	524	×
その他	1	4	×

資料:平成 22 年工業統計調査 市町村表第 11 表(4人以上の事業所)

住民生活

■ごみ処理

単位:t, %

区分		平成 22 年度	平成 23 年度
総処理量(①)		11,061	11,490
資源ごみ (②)	総数	2,469	2,534
	その他の紙類	161	154
	缶類(飲料)	48	44
	金属類	176	171
	ビン類(飲食用)	125	162
	ペットボトル	52	48
	プラスチック類	454	456
	新聞・新聞チラシ	604	592
	書籍・雑誌・冊子	395	408
	ダンボール	166	171
	牛乳パック	11	6
	衣類	50	52
	蛍光管・体温計	5	8
	板ガラス	1	1
	粗大ごみ	221	261
燃やすごみ	8,230	8,551	
埋立ごみ	362	405	
リサイクル率(②/①)	22.3	22.1	

資料:環境衛生課

【レジ袋辞退率

90%達成!

平成24年9月、目標としていた
辞退率90%以上を達成しました。
引き続きご協力をお願いします。
※平成24年4月現在、市内17事業者21店舗にてレジ袋の無料配布が取り止められています。



■公共下水道

単位:ha, 戸, 人, %

区分	平成 23 年度			
	総数	安来	広瀬	伯太
処理面積	534.1	424.2	118.9	0.0
処理戸数	7,087	5,922	1,165	0
水洗化人口	15,708	12,789	2,910	0
公共下水道の普及率	47.0	38.4	8.6	0.0
安来市下水道の普及率	83.0	-	-	-

資料:下水道課

■上水道の給水状況

単位:戸,人,m³,%

区分		平成 23 年度		
		総数	上水道	簡易水道
給水戸数		13,842	11,117	2,725
給水人口		41,317	32,582	8,735
年間	給水量	5,043,230	4,177,196	866,034
	有収水量	4,411,675	3,647,221	764,454
有収率		87.5	87.3	88.3
1日平均 給水量		13,779	11,413	2,366
1人1日平均 給水量		0.334	0.350	0.271

資料:水道工務課

■農業集落配水事業の設備状況

単位:戸,人,%

区分	平成 23 年度			
	総数	安来	広瀬	伯太
処理戸数	2,359	1,009	288	1,062
水洗化人口	6,640	2,668	600	3,372
農業集落排水事業の普及率	19.2	8.5	2.2	8.5

資料:下水道課

財政

■普通会計決算額の推移

・歳入

単位:千円

名称	平成 22 年度	平成 23 年度
市税	4,871,483	4,986,795
地方譲与税	334,375	261,509
利子割交付金	18,614	15,743
配当割交付金	5,150	5,478
株式等譲渡所得割交付金	1,836	1,262
地方消費税交付金	378,298	368,151
自動車取得税交付金	52,989	38,067
地方特例交付金	67,197	56,529
地方交付税	9,609,044	9,926,562
交通安全対策特別交付金	7,738	7,216
分担金及び負担金	160,913	164,954
使用料及び手数料	686,908	662,989
国庫支出金	3,634,650	3,903,994
県支出金	1,275,946	1,451,896
財産収入	54,692	329,808
寄附金	107,850	5,525
繰入金	10,945	183,645
繰越金	775,894	850,385
諸収入	532,391	567,146
市債	2,291,750	2,660,100
合計	24,878,663	26,447,754

資料:財政課

・歳出

単位:千円

名称	平成 22 年度	平成 23 年度
人件費	4,352,175	4,436,924
扶助費	2,767,484	2,951,922
公債費	4,200,563	3,625,383
物件費	2,888,819	2,943,820
維持補修費	159,546	168,988
補助費等	1,325,981	1,389,889
積立金	1,133,050	1,970,890
投資及び出資金・貸付金	327,209	328,779
繰出金	2,630,490	2,747,110
小計	19,785,317	20,563,705
投資的経費	4,242,961	5,336,177
合計	24,028,278	25,899,882

資料:財政課

■市税の内訳

単位:千円

区分	平成 22 年度 決算	平成 23 年度 決算
総額	4,871,483	4,986,795
市民税(個人分)	1,431,651	1,484,335
市民税(法人分)	196,270	253,527
固定資産税	2,922,826	2,891,311
軽自動車税	105,001	106,201
市たばこ税	212,553	248,594
入湯税	3,182	2,827

資料:財政課

選挙

■選挙人名簿登録者

単位:人

区分		平成 24 年	平成 25 年
有権者数	総数	34,840	34,467
	男	16,394	16,266
	女	18,446	18,201

資料:選挙管理委員会 各年3月2日現在

■選挙別投票率

単位:人、%

区分	安来市長選 (2012.10.21)	衆院選(小選挙区) (2012.12.16)
選挙当日有権者数	34,358	34,484
投票者数	24,493	22,842
投票率	71.29	66.24

資料:選挙管理委員会

《投票所別投票率》

単位:人、%

区分	2012.10.21 安来市長選		2012.12.16 衆議院議員選挙(小選挙区)	
	投票者数	投票率	投票者数	投票率
十神小学校講堂	1,683	69.52	1,621	66.22
安来市役所安来庁舎	1,151	76.84	1,031	68.55
社日小学校	1,168	71.00	1,089	65.80
城谷保育所	1,344	69.39	1,284	66.08
宇賀荘幼稚園	678	74.34	600	65.15
安来第二中学校	537	71.13	495	65.30
能義幼稚園	682	73.33	625	67.57
赤江保育所	1,519	74.42	1,386	67.87
切川保育所	890	69.31	797	61.83
荒島保育所	1,699	77.19	1,442	65.37
安来第三中学校	955	70.01	876	64.22
飯梨小学校	959	69.24	870	63.18
大塚保育所	662	73.88	604	67.26
吉田交流センター	319	70.89	300	66.37
旧十神幼稚園	1,486	65.90	1,442	63.58
島田幼稚園	1,012	65.76	971	62.65
広瀬中央交流センター	923	74.32	877	70.84
広瀬中央公園総合体育館	339	72.75	309	66.17
広瀬保健センター	1,038	73.31	1,007	70.57
比田交流センター	570	74.90	534	70.54
東比田交流センター横体育館	264	75.43	250	71.23
西谷交流センター	165	78.20	157	74.41
奥田原交流センター	177	85.10	175	84.54
山佐交流センター	301	77.58	288	74.42
下山佐交流センター	340	69.11	322	64.92
菅原交流センター	150	70.42	132	62.26
布部交流センター	473	70.28	448	65.98
宇波交流センター	187	71.10	174	66.41
いきいきの郷はくた	858	66.46	839	64.44
母里交流センター	883	68.66	862	67.03
井尻老人福祉センター	592	68.92	591	68.64
赤屋交流センター	345	63.07	310	56.67
常盤公民館	144	80.45	131	75.29
在外	—	—	3	15.00

資料:選挙管理委員会

警察

■月別交通事故発生状況

単位:件、人

区分	1月	2月	3月	4月	5月	6月	7月	8月	9月	10月	11月	12月	
件数	98	5	7	4	4	8	6	12	10	7	6	13	16
死者	4					2	1			1			
負傷者	109	7	7	5	4	7	8	16	10	7	6	16	16

資料:島根県警察本部 交通事故統計だより

■事故類型別発生状況

単位:件

区分	平成23年	平成24年	
合計件数	104	98	
人対車両	12	7	
車両相互	正面衝突	8	11
	追突	45	51
	出会い頭	24	17
	追越時	1	2
	右折時	7	4
	左折時	1	0
	その他	4	3
車両単独	2	3	
列車	0	0	

資料:島根県警察本部 交通事故統計だより

■第一当事者の違反別発生状況

単位:件

区分	平成23年	平成24年
合計件数	104	98
前方不注意	20	36
安全不確認	17	13
動静不注視	28	15
操作不適	4	6
交差点安全	4	3
速度の出過ぎ	7	2
信号無視	2	3
追越方法	0	0
右左折違反	2	4
一時不停止	3	3
その他	17	12
歩行者の違反	0	1
不明	0	0

資料:島根県警察本部 交通事故統計だより

■状態別死傷者数

単位:人

区分	子ども	高校生	20歳未満	20~24歳	25~29歳	30歳代	40歳代	50歳代	60~64歳	高齢者	合計	
四輪	運転	0	0	2	6	11	19	15	12	7	11	83
	同乗	0	0	2	0	3	2	1	0	1	2	11
二輪	運転	0	0	0	0	1	0	0	2	1	2	6
	同乗	0	0	0	0	0	0	0	0	0	1	1
自転車	0	1	0	1	0	0	0	0	0	0	2	4
歩行者	2	0	0	0	0	3	0	0	0	0	2	7
その他	0	0	0	0	0	1	0	0	0	0	0	1
合計	2	1	4	7	15	25	16	14	9	20	113	

資料:島根県警察本部 交通事故統計だより

消防

■火災発生状況

単位:件、人、世帯

区分		平成 22 年	平成 23 年
件数		20	35
火災種別	建物	8	19
	林野	0	4
	車両	2	1
	その他	10	11
	損害程度		
	死者	0	2
	負傷者	4	4
	罹災世帯	6	10
	罹災人員	12	34
主な原因	枯草焼き	7	8
	ガステーブル・コンロ	2	2
	配線器具	0	5
	マッチ・ライター	1	2
	たき火	0	4
	たばこ	0	3
	電気装置・電気機器	3	0
	その他	5	7
	不明(調査中含む)	2	4
	地域別		
	安来	13	19
	広瀬	6	11
	伯太	1	5

資料:安来市消防本部 消防年報 各年 1~12 月迄の合計

■消防団員数

単位:人

区分	団長	副団長	分団長	副分団長	部長	班長	団員	計
人数	1	5	22	16	41	89	573	747

資料:安来市消防本部 消防年報 平成 24 年 4 月 1 日現在

■消防団員の年齢構成

単位:人、才

総数	20才未満	20~25才	26~30才	31~35才	36~40才	41~45才	46~50才	51~55才	56才以上	平均年齢
747	1	26	100	146	197	133	76	50	18	38.6
うち女性 20	0	0	2	2	9	3	2	2	0	39.7

資料:安来市消防本部 消防年報 平成 24 年 4 月 1 日現在

■救急件数

単位:件、人、%

区分	平成 22 年	平成 23 年	割合
件数 合計	1,471	1,611	100.0
交通事故	138	143	8.9
一般負傷	215	269	16.7
急病	878	927	57.5
転院搬送	182	202	12.5
その他	58	70	4.3
総搬送人員	1,407	1,552	

資料:安来市消防本部 消防年報 各年 1~12 月迄の合計

■住民に対する応急手当普及啓発活動状況

単位:人、回

区分	平成 22 年		平成 23 年	
	受講者数	回数	受講者数	回数
総数	2,483	84	2,936	78
普通救命講習	364	22	136	15
その他の講習	2,119	62	2,800	63

資料:安来市消防本部 消防年報 各年 1~12 月迄の合計

防災

■総合防災訓練実施状況

	平成 22 年度	平成 23 年度	平成 24 年度
日程	10 月 23 日	10 月 15 日	11 月 17 日
時間	13:30~16:00	13:30~16:00	13:30~16:00
参加者数	245 人	181 人	188 人
会場	安来市役所 伯太庁舎周辺	安来港	安来港

資料:危機管理課

【市内で活躍する自主防災組織】

自治会単位或いは地区単位で自主防災組織を結成し、防災訓練の開催や防災資機材の整備など日頃から災害に備えた活動をしてもらわれます。また、市主催の安来市総合防災訓練にも毎年参加していただいています。



《避難所開設施設》

●安来地域

地区	施設名	電話 番号	延床面 積(m ²)	収容 人員	住所	避難所開設の可否			立地条件
						水害	地震	火災	
十 神	安来中央交流センター	23-1721	2,220	440 人	安来町 896-1	△	△	○	浸水想定区域内
	安来市民会館	22-3308	2,630	520 人	安来町 1337-1	△	×	○	浸水想定区域内
	第一中学校	22-2250	7,873	1,570 人	飯島町 792	△	○	○	浸水想定区域内
	第一中学校体育館	-	1,554	310 人	飯島町 792	×	○	○	浸水想定区域内
	十神小学校	22-2010	4,641	460 人	安来町 843-3	△	○	○	浸水想定区域内
	十神小学校体育館	-	1,140	220 人	安来町 843-3	×	○	○	浸水想定区域内
	安来幼稚園	22-2129	1,039	30 人	安来町 853	△	○	○	浸水想定区域内
	安来保育所	22-2219	838	20 人	安来町 858-6	△	○	○	浸水想定区域内
	十神地区学習等供用施設	23-0755	384	70 人	安来町 1931-1	△	○	○	浸水・土砂両区域
	和鋼博物館	23-2500	4,138	820 人	安来町 1058-1	△	○	○	浸水想定区域内
	安来市立図書館	22-2574	1,161	230 人	安来町 1058-1	△	○	○	浸水想定区域内
	勤労青少年ホーム	22-4333	605	120 人	南十神町 33	△	△	○	浸水想定区域内
	安来球場	-	4,583	-	飯島町 744	×	○	○	屋外施設・浸水想定区域内
	安来港公園	-	6,823	-	安来町	×	○	○	屋外施設・浸水想定区域内
	みさき親水公園	-	23	-	亀島町 9-10	×	○	○	屋外施設・浸水想定区域内
社 日	市民体育館	23-1923	6,721	1,340 人	安来町 1337-1	△	○	○	浸水想定区域内・施設一部が土砂災害警戒区域内
	社日小学校	22-6345	4,736	470 人	宮内町 101	△	○	○	浸水想定区域内
	社日小学校体育館	-	820	160 人	宮内町 101	×	○	○	浸水想定区域内
	社日交流センター	23-2048	384	70 人	安来町 1281-1	△	○	○	浸水想定区域内
	鴨来荘	22-2877	1,648	320 人	月坂町 563	○	△	○	
	安来公園	-	1,450	-	安来町 1365	×	○	○	屋外施設
赤 江	安来市学習訓練センター	23-1750	1,150	230 人	今津町 532-2	△	○	○	浸水想定区域内
	赤江小学校	28-8009	3,085	300 人	赤江町 1843	○	○	○	
	赤江小学校体育館	-	1,174	230 人	赤江町 1843	○	○	○	

地区	施設名	電話 番号	延床面 積(㎡)	収容 人員	住所	避難所開設の可否			立地条件
						水害	地震	火災	
赤江	赤江保育所	28-8634	814	20人	赤江町 1742	○	○	○	
	赤江交流センター	28-8982	384	70人	上坂田町 574	○	○	○	
	なかうみ農村公園	-	4,285	-	東赤江町	×	○	○	屋外施設・浸水想定区域内
	西部球場	-	8,661	-	上坂田町 280-2	×	○	○	屋外施設・浸水想定区域内
荒島	荒島小学校	28-6186	3,968	390人	荒島町 2728	○	○	○	
	荒島小学校体育館	-	933	180人	荒島町 2728	○	○	○	
	第三中学校	28-8534	3,929	780人	西赤江町 395	△	○	○	施設一部が土砂災害警戒区域内
	第三中学校体育館	-	1,617	320人	西赤江町 395	○	○	○	
	荒島交流センター	28-6783	384	70人	荒島町 3353-5	△	○	○	浸水想定区域内
	日白公会堂	28-6702	-	10人	日白町	△	×	○	土砂災害警戒区域内
	久白公会堂	-	-	10人	久白町	△	×	○	土砂災害警戒区域内
	仲仙寺公園	-	10,910	-	西赤江町	×	○	○	屋外施設
	王陵の丘 造山公園	-	49,762	-	荒島町	×	○	○	屋外施設・土砂災害警戒区域内
	// 宮山公園	-	8,762	-	西赤江町	×	○	○	屋外施設・土砂災害警戒区域内
	// 塩津山公園	-	822	-	久白町	×	○	○	屋外施設
	うさぎ山児童公園	-	353	-	西荒島町 121-2	×	○	○	屋外施設・浸水想定区域内
飯梨	飯梨小学校	28-6417	2,373	230人	植田町 398	○	○	○	
	飯梨小学校体育館	-	888	170人	植田町 398	○	○	○	
	飯梨保育所	28-6447	666	20人	飯梨町 447-2	○	○	○	
	飯梨交流センター	28-8346	438	80人	飯梨町 445-1	○	○	○	
	安来節演芸館	28-9500	2,148	420人	古川町 534	△	○	○	浸水想定区域内
	夢ランドしらさぎ	28-6300	3,641	720人	古川町 835	○	○	○	
	ふれあいプラザ	28-6477	1,652	330人	古川町 848	○	○	○	
能義	情報科学高等学校(併体育館)	23-2700	1,787	350人	能義町 310	△	○	○	浸水想定区域内
	能義小学校	22-2854	2,197	210人	飯生町 265	△	○	○	浸水想定区域内
	能義小学校体育館	-	1,112	220人	飯生町 265	×	○	○	浸水想定区域内
	能義幼稚園	22-2244	425	10人	飯生町 566-8	○	○	○	
	能義交流センター	23-0764	384	70人	飯生町 566-3	○	○	○	
大塚・吉田	南小学校	22-2807	3,974	390人	清瀬町 230	△	○	○	浸水想定区域内
	南小学校体育館	-	1,075	210人	清瀬町 230	×	○	○	浸水想定区域内
	下町集会所	-	-	10人	大塚町	○	×	○	
	大塚保育所	27-0051	527	10人	大塚町 399-1	○	○	○	
	大塚交流センター	27-0328	350	70人	大塚町 400-1	○	○	○	
	大塚ふれあいセンター	27-0860	223	40人	大塚町 350	○	△	○	
	殿川内公会堂	-	-	10人	大塚町	○	×	○	
宇賀荘	吉田交流センター	27-0325	350	70人	上吉田町 618-1	△	○	○	施設一部が土砂災害警戒区域内
	安来高等学校(併体育館)	22-2840	1,718	340人	佐久保町 115	△	○	○	浸水想定区域内
	第二中学校	22-2859	3,134	620人	吉岡町 7	△	○	○	浸水想定区域内
	第二中学校体育館	-	561	110人	吉岡町 7	×	○	○	浸水想定区域内
	南体育館	22-2859	1,075	210人	沢町 461-5	×	○	○	浸水想定区域内
	宇賀荘小学校	22-2364	2,326	230人	清井町 300	○	○	○	
	宇賀荘小学校体育館	-	955	190人	清井町 300	○	○	○	
	宇賀荘幼稚園	22-2118	443	10人	宇賀荘町 323-1	○	○	○	
	宇賀荘交流センター	23-0721	350	70人	宇賀荘町 98-1	○	○	○	
市中公会堂	-	-	10人	宇賀荘町	○	×	○		
安来運動公園	22-5911	25,442	-	吉岡町 450	×	○	○	屋外施設・浸水想定区域内	

地区	施設名	電話 番号	延床面 積(m ²)	収容 人員	住所	避難所開設の可否			立地条件
						水害	地震	火災	
島田	島田小学校	22-2531	3,125	310人	穂日島町 485	○	○	○	
	島田小学校体育館	-	888	170人	穂日島町 485	○	○	○	
	島田幼稚園	22-5325	487	10人	穂日島町 485	○	○	○	
	島田交流センター	23-2891	384	70人	穂日島町 485	○	○	○	
	吉佐公会堂	22-2434	-	10人	吉佐町	○	×	○	
	門生公会堂	22-3690	-	10人	門生町	○	×	○	
	汐彩公園	-	14,069	-	汐手が丘 238 番地	×	○	○	屋外施設

● 広瀬地域

地区	施設名	電話 番号	延床面 積(m ²)	収容 人員	住所	避難所開設の可否			立地条件
						水害	地震	火災	
広瀬	広瀬保健センター	32-2223	1,070	210人	広瀬町広瀬 1930-1	○	○	○	
	広瀬中央交流センター	32-4138	2,096	410人	広瀬町広瀬 811	○	×	○	
	町民体育館	32-2678	870	170人	広瀬町広瀬 2548	○	×	○	
	町民会館	32-2214	307	60人	広瀬町広瀬 772-11	○	△	○	
	広瀬小学校	32-2388	3,055	300人	広瀬町広瀬 751	○	○	○	
	広瀬小学校体育館	-	576	110人	広瀬町広瀬 751	○	○	○	
	広瀬学園総合福祉専門学校	32-4196	754	150人	広瀬町広瀬 753-15	○	○	○	
	つどいの里ひろせ	32-9006	2,612	520人	広瀬町広瀬 1911-1	○	△	○	
	広瀬町総合体育館	32-2678	3,860	770人	広瀬町広瀬 307	○	×	○	
	広瀬社会福祉センター	32-3305	351	70人	広瀬町広瀬 754	○	△	○	
	旧広瀬中学校	-	2,677	530人	広瀬町広瀬 117	○	○	○	
	旧広瀬中学校体育館	-	579	110人	広瀬町広瀬 117	○	○	○	
	広瀬保育所	32-3807	923	30人	広瀬町広瀬 631-1	○	○	○	
	富田山荘	32-2271	962	190人	広瀬町富田 2656	○	△	○	
	広瀬中学校(新)	32-2389	2,677	530人	広瀬町富田 1470	△	○	○	土砂災害警戒区域内
	広瀬中学校(新)体育館	-	579	110人	広瀬町富田 1470	△	○	○	土砂災害警戒区域内
	川中島公園	-	539	-	広瀬町広瀬 1952-4	×	○	○	屋外施設
	広瀬中央公園	32-2678	93,256	-	広瀬町広瀬 307	×	○	○	屋外施設
下山佐	下山佐交流センター	32-3840	371	70人	広瀬町下山佐 498	△	△	○	土砂災害警戒区域内
	すばーく広瀬	32-3305	1,119	-	広瀬町下山佐 334-1	×	○	○	屋外施設・土砂災害警戒区域内
菅原	菅原交流センター	32-3298	238	40人	広瀬町菅原 604	△	△	○	土砂災害警戒区域内
	菅原農産物加工施設	-	-	10人	広瀬町菅原 604	△	○	○	土砂災害警戒区域内
比田	比田小学校	34-0014	1,962	190人	広瀬町西比田 1659	○	○	○	
	比田小学校体育館	-	558	110人	広瀬町西比田 1659	○	○	○	
	旧比田小学校	-	1,687	160人	広瀬町西比田 1636-3	△	×	○	施設一部が土砂災害警戒区域内
	旧比田小学校体育館	-	699	130人	広瀬町西比田 1636-3	○	○	○	
	比田交流センター	34-0001	750	150人	広瀬町西比田 1708-4	○	○	○	
	勤労者体育センター	34-0623	262	50人	広瀬町西比田 1441-2	○	△	○	
東比田	東比田交流センター	34-0211	930	180人	広瀬町東比田 950-11	△	×	○	施設一部が土砂災害警戒区域内
	旧東比田小体育館	-	420	80人	広瀬町東比田 950-11	△	×	○	施設一部が土砂災害警戒区域内
	湯田山荘	34-0240	1,254	250人	広瀬町東比田 1373	○	○	○	
	東比田運動場	37-1855	15,667	-	広瀬町東比田 2197-3	×	○	○	屋外施設・土砂災害警戒区域内
布部	布部交流センター	36-0001	497	90人	広瀬町布部 345-40	○	○	○	
	布部小学校	36-0200	1,681	160人	広瀬町布部 1152	△	○	○	施設一部が土砂災害警戒区域内
	布部小学校体育館	-	435	80人	広瀬町布部 1152	△	○	○	施設一部が土砂災害警戒区域内

地区	施設名	電話 番号	延床面 積(m ²)	収容 人員	住所	避難所開設の可否			立地条件
						水害	地震	火災	
布部	旧布部中学校体育館	-	125	20人	広瀬町布部 288	○	○	○	
	旧布部公民館	-	436	80人	広瀬町布部 1668-2	○	△	○	
	布部保育所	36-0227	481	10人	広瀬町布部 233-3	×	○	○	浸水想定区域内
西谷	西谷生活改善センター	36-0242	238	40人	広瀬町西谷 403	○	△	○	
	西谷交流センター	36-0376	1,123	220人	広瀬町西谷 376-6	△	○	○	施設一部が土砂災害警戒区域内
	旧西谷小体育館	-	426	80人	広瀬町西谷 376-6	△	○	○	施設一部が土砂災害警戒区域内
宇波	宇波交流センター	36-0852	1,087	210人	広瀬町宇波 48	△	△	○	施設一部が土砂災害警戒区域内
	旧宇波小体育館	-	420	80人	広瀬町宇波 48	△	×	○	施設一部が土砂災害警戒区域内
山佐	山佐小学校	35-0017	1,649	160人	広瀬町上山佐 608-2	△	○	○	施設一部が土砂災害警戒区域内
	山佐小学校体育館	-	812	160人	広瀬町上山佐 608-2	△	○	○	施設一部が土砂災害警戒区域内
	山佐交流センター	35-0129	412	80人	広瀬町上山佐 654-5	○	×	○	
	旧山佐小学校	-	1,241	240人	広瀬町上山佐	△	○	○	施設一部が土砂災害警戒区域内
奥田原	旧奥田原小学校	-	1,097	210人	広瀬町奥田原 479	△	○	○	施設一部が土砂災害警戒区域内
	旧奥田原小学校体育館	-	420	80人	広瀬町奥田原 479	△	○	○	土砂災害警戒区域内
	奥田原交流センター	35-0047	339	60人	広瀬町奥田原 602-1	○	○	○	

●伯太地域

地区	施設名	電話 番号	延床面 積(m ²)	収容 人員	住所	避難所開設の可否			立地条件
						水害	地震	火災	
安田	いきいきの郷はくた	37-1432	2,792	550人	伯太町安田 1687	×	○	○	浸水想定区域内
	伯寿の郷	37-1600	3,501	700人	伯太町安田 1705	×	○	○	浸水想定区域内
	安田小学校	37-0058	1,255	120人	伯太町安田 1213-1	△	○	○	施設一部が土砂災害警戒区域内
	安田小学校体育館	-	601	120人	伯太町安田 1213-1	△	○	○	土砂災害警戒区域内
	安田交流センター	37-0835	407	80人	伯太町安田中 158	△	△	○	浸水想定区域内
	安田老人福祉センター	37-0831	313	60人	伯太町安田中 159	×	○	○	浸水想定区域内
母里	わかさ会館	37-1558	1,118	220人	伯太町東母里 572-1	△	○	○	浸水想定区域内
	伯太町青年研修センター	37-1192	441	80人	伯太町西母里 239-1	×	△	○	浸水想定区域内
	伯太中学校	37-1007	3,548	700人	伯太町西母里 940-6	△	○	○	浸水想定区域内
	伯太中学校体育館	-	794	150人	伯太町西母里 940-6	×	○	○	浸水想定区域内
	伯太町民体育館	37-1262	2,302	460人	伯太町西母里 231-5	△	△	○	浸水想定区域内
	母里小学校	37-1099	1,415	140人	伯太町西母里 1040-1	△	○	○	浸水想定区域内
	母里小学校体育館	-	610	120人	伯太町西母里 1040-1	×	○	○	浸水想定区域内
	はくた文化学習館	37-0050	1,631	320人	伯太町母里 28	×	○	○	浸水想定区域内
井尻	井尻交流センター	37-0836	376	70人	伯太町井尻 77	△	△	○	浸水想定区域内
	井尻小学校	37-1032	2,442	240人	伯太町井尻 859-2	△	○	○	施設一部が土砂災害警戒区域内
	井尻小学校体育館	-	604	120人	伯太町井尻 859-2	△	○	○	土砂災害警戒区域内
	伯太運動公園	37-1001	73,542	-	伯太町日次 537	×	○	○	屋外施設
赤屋	赤屋交流センター	38-0145	296	50人	伯太町赤屋 118-2	○	○	○	
	赤屋小学校	38-0004	1,378	130人	伯太町赤屋 123	○	○	○	
	赤屋小学校体育館	-	468	90人	伯太町赤屋 123	○	○	○	
	赤屋保育所	38-0210	432	10人	伯太町赤屋 122-1	○	○	○	

資料:危機管理課 ※避難所開設の可否の見方 … △は災害の規模に応じて開設を行う。

絵で見る安来市

人口密度	世帯人数
 <p>1km当たり 99.3 人</p>	 <p>1世帯に 2.97 人</p>
出生	死亡
 <p>1日に 0.79 人</p>	 <p>1日に 1.64 人</p>
結婚	離婚
 <p>2.1 日に1組</p>	 <p>7.9 日に1組</p>
転入	転出
 <p>1日に 2.24 人</p>	 <p>1日に 2.78 人</p>
ごみ処理	市の予算
 <p>1日 31.5t</p>	 <p>1人当たり 619 千円</p>

安来市庁舎案内

○安来庁舎

安来市安来町 878-2 代表電話 0854-23-3000



○広瀬庁舎

安来市広瀬町広瀬 703 代表電話 0854-23-3200



○伯太庁舎

安来市伯太町東母里 580 代表電話 0854-23-3300



○広瀬保健センター

安来市広瀬町広瀬 1930-1 電話 0854-23-3220・3213

