

益田市辺地総合整備計画

【平成27年度～平成31年度】

金山辺地

種村辺地（H28.4追加）

長沢辺地

石谷辺地

笹山・三葛辺地

澄川辺地（H28.4変更）

道川辺地

益田市

総合整備計画書

島根県 益田市 金山辺地
(辺地の人口 199人 面積3.0K²)

1 辺地の概況

(1) 辺地を構成する町又は字の名称

金山町

(2) 地域の中心の位置

金山町口697-4

(3) 辺地度点数

123点

2 公共施設の整備を必要とする事情

道路整備

金山小杉線は、当辺地において、生活上重要な路線である。近隣の集落や基幹道路への連絡の安全性と利便性を確保するために道路整備を行う必要がある。

3 公共施設の整備計画

平成27年度から平成31年度まで 5年間

(単位 千円)

施設名	事業 主体名	区分	事業費	財源内訳		一般財源のうち 辺地対策事業 債の予定額
				特定財源	一般財源	
道路	益田市		62,100	0	62,100	62,100
合	計		62,100	0	62,100	62,100

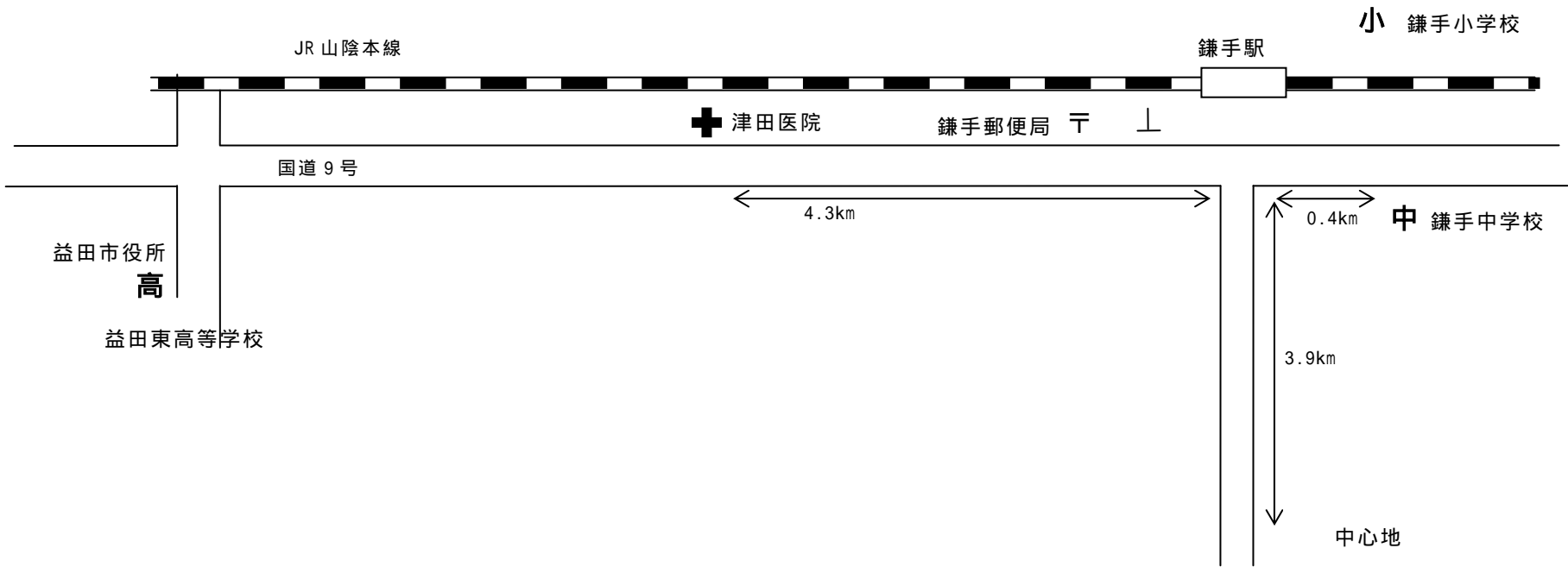
辺地に係る公共的施設整備計画一覧表

単位：千円・m

辺地名	整備計画(全体)		平成 27 年度		平成 28 年度		平成 29 年度		平成 30 年度		平成 31 年度		備考
	事業内容	事業費	事業内容	事業費	事業内容	事業費	事業内容	事業費	事業内容	事業費	事業内容	事業費	
金山	金山小杉線 道路整備事業 L = 122m W = 5.0m	62,100 (62,100)	暫定断面 L 60m	5,100 (5,100)	暫定断面 L 60m	31,000 (31,000)	L = 131	26,000 (26,000)		()		()	H32 以降

()内は辺地債予定額

金山辺地略図



第六号様式

辺地度数算定表（本土）（離島）

島根 都道府県 益田 郡 金山 町村 金山 地域

（人口 199人
面積 3.0km²）

区分	距離 (イ)km	単位距離 (ロ)km	(イ) (ロ)	点数	備考	
離島を除く						
駅又はバス停留所	3.82	0.20	19.10	20	鎌手駅前 駅 停留所	
小 学 校	A	3.87	0.17	22.76	24	鎌手 小 学 校 級地
	B	0.33	0.33	1.00		
	計	4.20		23.76		
中 学 校	A	3.87	0.33	11.73	13	鎌手 中 学 校 級地
	B	0.41	0.67	0.61		
	計	4.28		12.34		
高 等 学 校	A	4.23	1.00	4.23	10	益田東 高等学校
	B	10.11	2.00	5.06		
	計	14.34		9.29		
中等教育学校	A		0.25			中等教育学校
	B		0.50			
	計					
医 療 機 関	A	3.87	0.17	22.76	36	津田 病 院 診療所 医 院
	B	4.35	0.33	13.18		
	計	8.22		35.94		
郵 便 局	A	3.87	0.33	11.73	13	鎌手 郵 便 局
	B	0.38	0.67	0.57		
	計	4.25		12.30		
役 場	A		0.67			
	B		1.33			
	計					
近傍の市役所等	A	5.16	1.67	3.09	7	益田市役所
	B	10.54	3.33	3.17		
	計	15.70		6.26		
船 着 場	A		0.13			港
	B		0.27			
	計					
船着場から本土の定期航行の発着場までの距離		0.50				市(町村) 港
計			(ハ)	123		
鉄道又は定期バスの一日往復回数	10回	(ニ)	0点		(ホ)	回 点
船着場から本土までの月間平均の定期航行の回数						
鉄道又は定期バスの運行休止期間	月 ~ 月	日間	(ヘ)		運休の理由	
	月 ~ 月	日間				
	月 ~ 月	日間				
		計				点

計(ハ)+(ニ)+(ホ)+(ヘ)	(ト)	123点
------------------	-----	------

地域の総戸数 C	無点灯戸数 D	D/C %	点 数
73戸	0 戸	0.0	(チ) 0 点
電気の供給が制限されている場合の状況と供給時間帯			点 数
			(リ) 0 点
飲用水を主として天水又は川水等から求めている場合の状況			点 数
			(ヌ) 0 点
地域に電話がない場合の状況			点 数
(もよりの電話所在地までの距離 km)			(ル) 0 点
当該地域において携帯電話が一社も通じない場合			点 数
			(ロ) 0 点
特定振興山村の状況		点 数	点 数
振興山村の名称		(ワ)	(ゾ)
振興山村の指定年月日			
財政力指数			
(平成 年度 ~ 年度)			
半島振興対策実施地域市町村の状況		点 数	
(1) 名称		(カ)	
(1) 都市名			
(1) 町村名			点
(2) (1)の市町村における高速輸送に係る施設までの所要時間の状況		(コ)	
(2) ((1)の市町村の市役所又は町村役場から、次の施設までの所要時間)			
高速自動車国道のインターチェンジ	分		
空港	分		
新幹線鉄道の停車駅	分		
計 (+ +)	分		点
島の状況		点 数	
(1) 名称		(ク)	
(1) 都市名			
(1) 町村名			点
(2) (1)の島における高速輸送に係る施設までの所要時間の状況		(ケ)	
(2) ((1)の島の交通の中心地から、次の施設までの所要時間)			
高速自動車国道のインターチェンジ	分		
空港	分		
新幹線鉄道の停車駅	分		
計 (+ +)	分		点
計	(ツ)	0 点	
(チ)+(リ)+(ヌ)+(ル)+(ロ)			
計	(ト)+(ツ)	123 点	

総合整備計画書

島根県 益田市 種村辺地
(辺地の人口 58人 面積 10.0K²)

1 辺地の概況

(1) 辺地を構成する町又は字の名称

種村・下種

(2) 地域の中心の位置

下種町 1 1 7 9 番地 1

(3) 辺地度点数

105点

2 公共施設の整備を必要とする事情

集会施設整備

地域住民の生活文化水準の向上及び住民自治活動の活性化を図るため、
老朽化した公民館施設を活用した集会施設の整備を行う。

3 公共施設の整備計画

平成28年度から平成31年度まで 4年間

(単位 千円)

事業 施設名	区分 主体名	事業費	財源内訳		一般財源のうち 辺地対策事業 債の予定額
			特定財源	一般財源	
集会施設	益田市	54,861	927	53,934	53,800
合	計	54,861	927	53,934	53,800

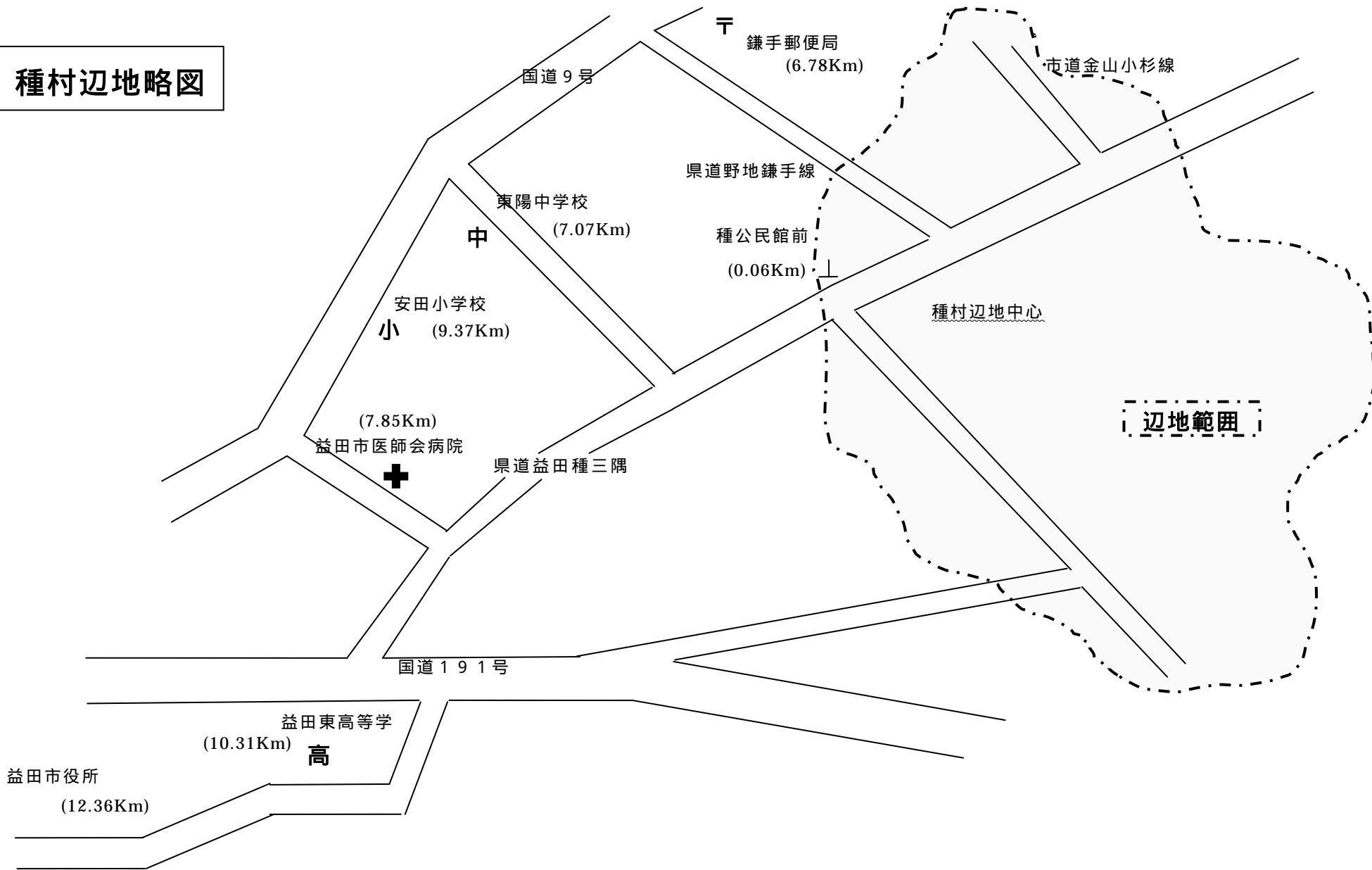
辺地に係る公共的施設整備計画一覧表

単位：千円・m

辺地名	整備計画(全体)		平成 27 年度		平成 28 年度		平成 29 年度		平成 30 年度		平成 31 年度		備考
	事業内容	事業費	事業内容	事業費	事業内容	事業費	事業内容	事業費	事業内容	事業費	事業内容	事業費	
種村	集会施設	54,861			設計工事委託、解体工事	11,564 (10,600)	増築・耐震補強工事	43,297 (43,200)					

() 内は辺地債予定額

種村辺地略図



第六号様式

辺地度数算定表（本土）（離島）

島根 都道府県 益田 郡 種村・下種 町村 種村 地域

〔 人口 58人
面積 10.0km² 〕

区分	距離 (イ)km	単位距離 (ロ)km	(イ) (ロ)	点数	備考	
離島を除く						
駅又はバス停留所	0.06	0.20	0.30	1	種公民館前 駅 停留所	
小 学 校	A	0.06	0.17	0.35	29	安田 小 学 校 (小 学 校 級 地)
	B	9.31	0.33	28.21		
	計	9.37		28.56		
中 学 校	A	0.06	0.33	0.18	11	東陽 中 学 校 (中 学 校 級 地)
	B	7.01	0.67	10.46		
	計	7.07		10.64		
高 等 学 校	A	0.47	1.00	0.47	6	益田東 高 等 学 校
	B	9.84	2.00	4.92		
	計	10.31		5.39		
中等教育学校	A		0.25			中等教育学校
	B		0.50			
	計					
医 療 機 関	A	0.06	0.17	0.35	24	益田市医師会 病 院 診 療 所 医 院
	B	7.79	0.33	23.60		
	計	7.85		23.95		
郵 便 局	A	5.79	0.33	17.55	20	鎌手 郵 便 局
	B	0.99	0.67	1.48		
	計	6.78		19.03		
役 場	A		0.67			
	B		1.33			
	計					
近傍の市役所等	A	0.18	1.67	0.11	4	益田市役所
	B	12.18	3.33	3.66		
	計	12.36		3.77		
船 着 場	A		0.13			港
	B		0.27			
	計					
船着場から本土の定期航行の発着場までの距離		0.50				市(町村) 港
計			(ハ)	95		
鉄道又は定期バスの一日往復回数	5回	(ニ)	10点			船着場から本土までの月間平均の定期航行の回数 (ホ) 点
鉄道又は定期バスの運行休止期間	月 ~ 月	日間	(ヘ)			運休の理由 点
	月 ~ 月	日間				
	月 ~ 月	日間				
		計				

計(ハ)+(ニ)+(ホ)+(ヘ)	(ト)	105点
------------------	-----	------

地域の総戸数 C	無点灯戸数 D	D/C %	点 数
27戸	0 戸	0.0	(チ) 0 点

電気の供給が制限されている場合の状況と供給時間帯	点 数
	(リ) 0 点

飲用水を主として天水又は川水等から求めている場合の状況	点 数
	(ヌ) 0 点

地域に電話がない場合の状況 (もよりの電話所在地までの距離 km)	点 数
	(ル) 0 点

当該地域において携帯電話が一社も通じない場合	点 数
	(ロ) 0 点

特定振興山村の状況	点 数	点 数
振興山村の名称	旧種村	(ワ)
振興山村の指定年月日	昭和47年2月3日	(ヰ)
財政力指数	0.400	
(平成 26年度 ~ 年度)		点

半島振興対策実施地域市町村の状況	点 数
------------------	-----

(1) 名称	(カ)	点
(1) 都市名		
町村名		
(2) (1)の市町村における高速輸送に係る施設までの所要時間の状況 ((1)の市町村の市役所又は町村役場から、次の施設までの所要時間)	(コ)	点
高速自動車国道のインターチェンジ	分	
空港	分	
新幹線鉄道の停車駅	分	
計 (+ +)	分	点

島の状況	点 数
------	-----

(1) 名称	(ク)	点
(1) 都市名		
町村名		

(2) (1)の島における高速輸送に係る施設までの所要時間の状況 ((1)の島の交通の中心地から、次の施設までの所要時間)	(ケ)	点
高速自動車国道のインターチェンジ	分	
空港	分	
新幹線鉄道の停車駅	分	
計 (+ +)	分	点

計 (チ)+(リ)+(ヌ)+(ル)+(ロ)	(ツ)	0 点
-----------------------	-----	-----

計 (ト)+(ツ)	105 点
-----------	-------

総合整備計画書

島根県 益田市 長沢辺地
(辺地の人口 52人 面積12.3K㎡)

1 辺地の概況

(1) 辺地を構成する町又は字の名称

東長沢・西長沢・笹田原・柿原

(2) 地域の中心の位置

長沢町八434 - 5

(3) 辺地度点数

134点

2 公共施設の整備を必要とする事情

道路整備

久々茂柿原線は、当辺地において生活上重要な道路である。近隣集落や基幹道路への連絡の安全性と利便性を確保するために道路の整備を行う必要がある。

3 公共施設の整備計画

平成27年度から平成31年度まで 5年間

(単位 千円)

施設名	事業 主体名	区分	事業費	財源内訳		一般財源のうち 辺地対策事業 債の予定額
				特定財源	一般財源	
道路	益田市		376,200	223,200	153,000	153,000
合	計		376,200	223,200	153,000	153,000

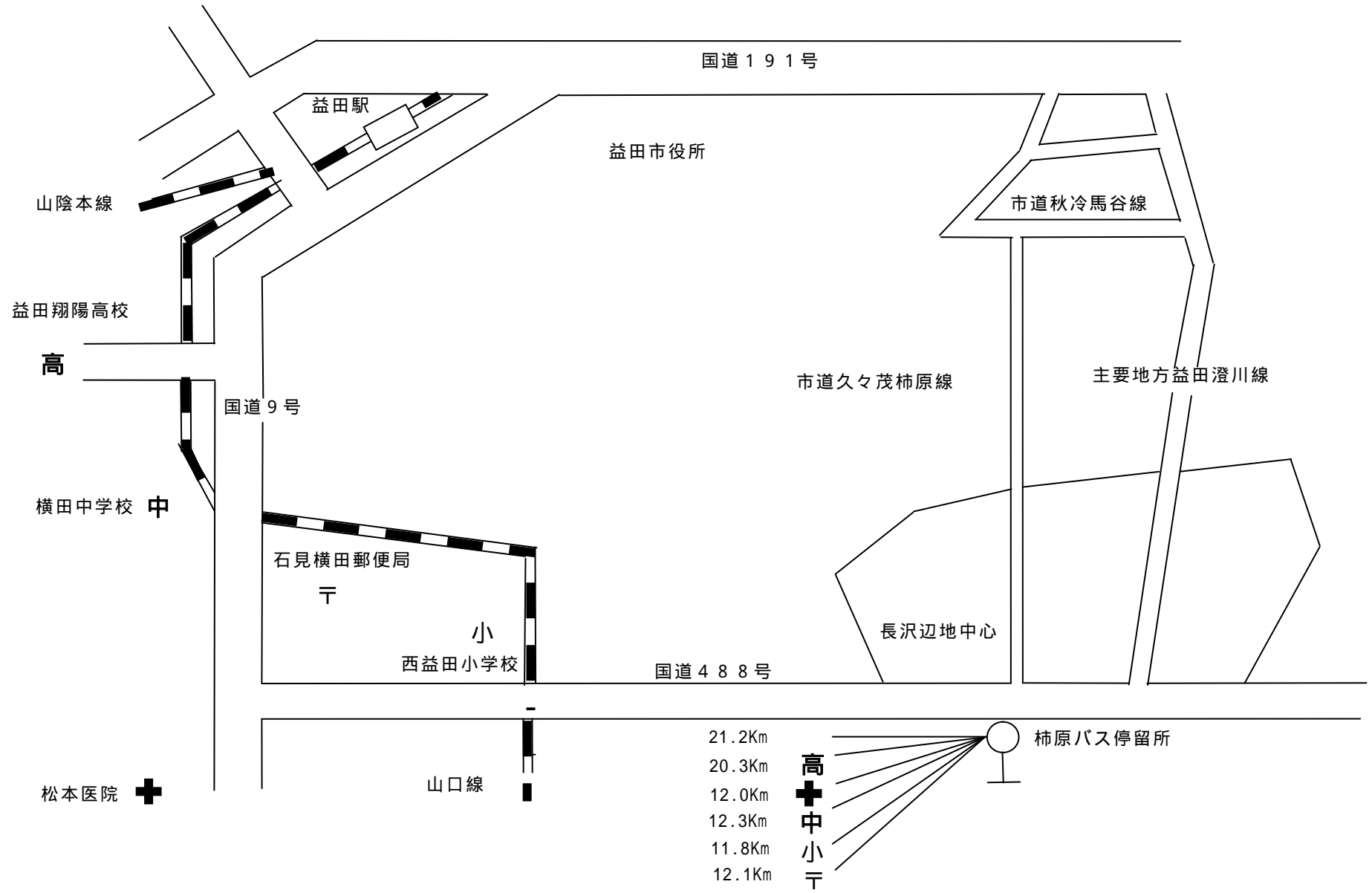
辺地に係る公共的施設整備計画一覧表

単位：千円・m

辺地名	整備計画(全体)		平成 27 年度		平成 28 年度		平成 29 年度		平成 30 年度		平成 31 年度		備考
	事業内容	事業費	事業内容	事業費	事業内容	事業費	事業内容	事業費	事業内容	事業費	事業内容	事業費	
長沢	久々茂柿原線 道路整備事業 L = 410m W = 5.5 ~ 7.0m	376,200 (153,000)	暫定断面 (切土 工、法面 工のみ)	25,200 (10,200)	暫定断面 (切土 工、法面 工のみ)	126,000 (51,000)	L = 250m	101,000 (41,000)	L = 60m	72,000 (29,400)	L = 100m	52,000 (21,400)	

()内は辺地債予定額

長沢辺地略図



第六号様式

辺地度数算定表（本土）（離島）

島根 都道府県 益田 郡 長沢 町村 長沢 地域

（人口 52人
面積 12.3km²）

区分	距離 (イ)km	単位距離 (ロ)km	(イ) (ロ)	点数	備考				
離島を除く									
駅又はバス停留所	0.00	0.20	0.00	0	柿原 駅 停留所				
小学校	A	0.00	0.17	0.00	36	西益田 小学校 (小 学 校 級 地)			
	B	11.80	0.33	35.76					
	計	11.80		35.76					
中学校	A	0.00	0.33	0.00	19	横田 中学校 (中 学 校 級 地)			
	B	12.16	0.67	18.15					
	計	12.16		18.15					
高等学校	A	1.05	1.00	1.05	12	益田翔陽 高等学校			
	B	20.16	2.00	10.08					
	計	21.21		11.13					
中等教育学校	A		0.25			中等教育学校			
	B		0.50						
	計								
医療機関	A	0.00	0.17	0.00	37	松本 病院 診療所 医 院			
	B	11.90	0.33	36.06					
	計	11.90		36.06					
郵便局	A	0.00	0.33	0.00	13	石見横田 郵便局			
	B	8.45	0.67	12.61					
	計	8.45		12.61					
役 場	A		0.67						
	B		1.33						
	計								
近傍の市役所等	A	0.00	1.67	0.00	7	益田市役所			
	B	21.00	3.33	6.31					
	計	21.00		6.31					
船 着 場	A		0.13			港			
	B		0.27						
	計								
船着場から本土の定期航行の発着場までの距離		0.50				市(町村) 港			
計			(ハ)	124					
鉄道又は定期バスの一日往復回数	4回	(ニ)	10点			船着場から本土までの月間平均の定期航行の回数	(ホ)	回	点
鉄道又は定期バスの運行休止期間	月 ~ 月	日間	(ヘ)			運休の理由			点
	月 ~ 月	日間							
	月 ~ 月	日間							
		計							

計(ハ)+(ニ)+(ホ)+(ヘ) (ト) 134点

地域の総戸数 C	無点灯戸数 D	D/C %	点 数
27戸	0 戸	0.0	(チ) 0 点
電気の供給が制限されている場合の状況と供給時間帯			点 数
			(リ) 0 点
飲用水を主として天水又は川水等から求めている場合の状況			点 数
			(ヌ) 0 点
地域に電話がない場合の状況			点 数
(もよりの電話所在地までの距離 km)			(ル) 0 点
当該地域において携帯電話が一社も通じない場合			点 数
			(ロ) 0 点
特定振興山村の状況		点 数	点 数
振興山村の名称	旧真砂村	(ワ)	(ゾ)
振興山村の指定年月日	昭和47年2月3日	0	点
財政力指数	0.410		
(平成 25年度 ~ 年度)			
半島振興対策実施地域市町村の状況		点 数	
名 称	(カ)		
(1) 都市名			
町村名			点
(2) (1)の市町村における高速輸送に係る施設までの所要時間の状況	(ヨ)		
((1)の市町村の市役所又は町村役場から、次の施設までの所要時間)			
高速自動車国道のインターチェンジ	分		
空港	分		
新幹線鉄道の停車駅	分		
計 (+ +)	分		点
島の状況		点 数	
名 称	(タ)		
(1) 都市名			
町村名			点
(2) (1)の島における高速輸送に係る施設までの所要時間の状況	(レ)		
((1)の島の交通の中心地から、次の施設までの所要時間)			
高速自動車国道のインターチェンジ	分		
空港	分		
新幹線鉄道の停車駅	分		
計 (+ +)	分		点
計	(ツ)	0	点
(チ)+(リ)+(ヌ)+(ル)+(ロ)			
計	(ト)+(ツ)	134	点

総合整備計画書

島根県 益田市 石谷辺地
(辺地の人口 52人 面積28.0K㎡)

1 辺地の概況

(1) 辺地を構成する町又は字の名称

匹見町石谷

(2) 地域の中心の位置

匹見町石谷口34番地

(3) 辺地度点数

287点

2 公共施設の整備を必要とする事情

道路整備

内谷線は当辺地において、生活上重要な路線である。近隣の集落や基幹道路への連絡の安全性と利便性を確保するために道路整備を行う必要がある。

3 公共施設の整備計画

平成27年度から平成31年度まで 5年間

(単位 千円)

施設名	事業 主体名	区分	事業費	財源内訳		一般財源のうち 辺地対策事業 債の予定額
				特定財源	一般財源	
道路	益田市		200,000	0	200,000	200,000
合	計		200,000	0	200,000	200,000

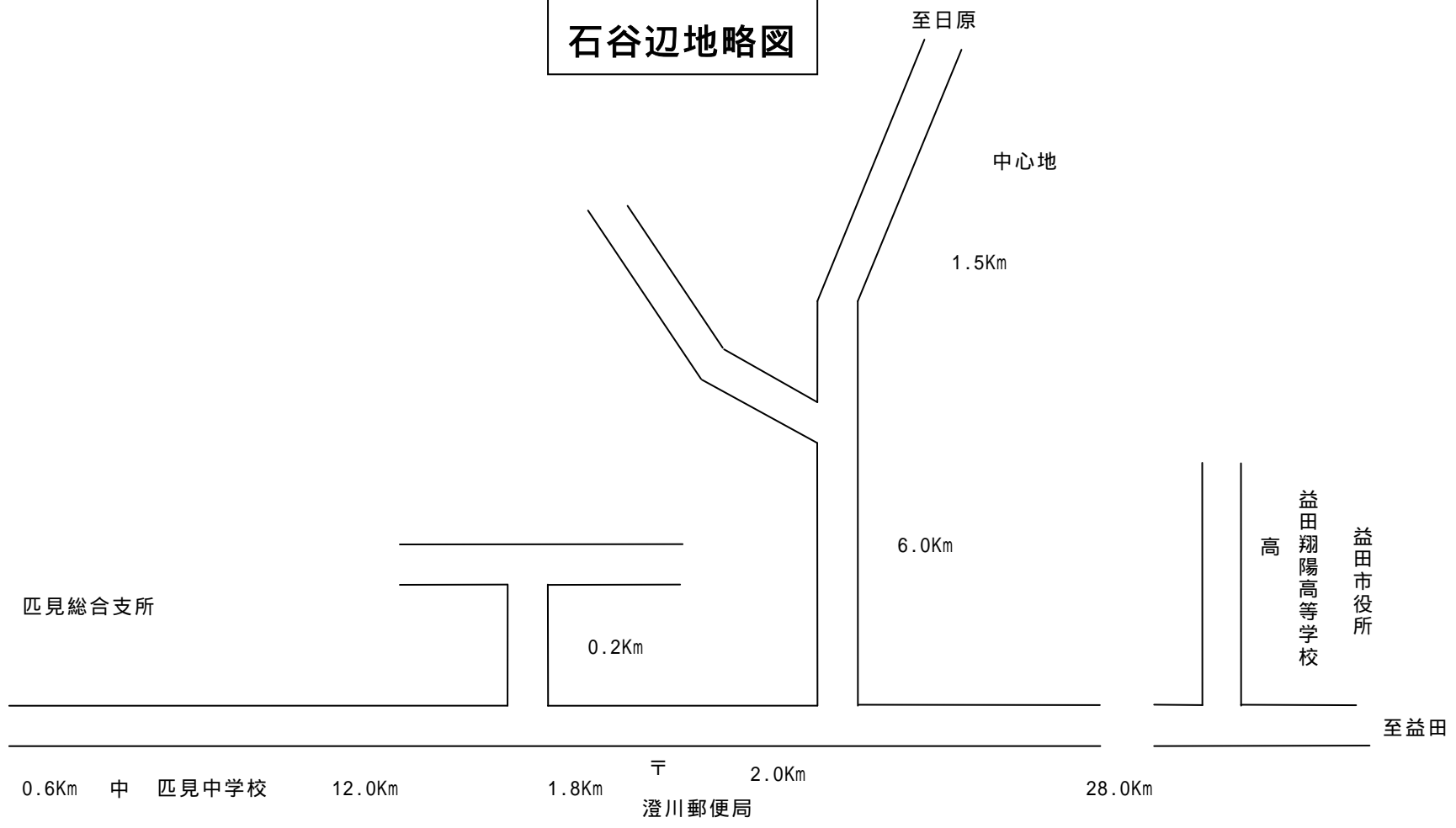
辺地に係る公共的施設整備計画一覧表

単位：千円・m

辺地名	整備計画(全体)		平成 27 年度		平成 28 年度		平成 29 年度		平成 30 年度		平成 31 年度		備考
	事業内容	事業費	事業内容	事業費	事業内容	事業費	事業内容	事業費	事業内容	事業費	事業内容	事業費	
石谷	内谷線 道路整備事業 L = 620 W = 5.0	200,000 (200,000)	L = 100 一部橋梁	40,000 (40,000)	L = 20 橋梁部	40,000 (40,000)	L = 100 一部橋梁	40,000 (40,000)	L = 200	40,000 (40,000)	L = 200	40,000 (40,000)	

() 内は辺地債予定額

石谷辺地略図



第六号様式

辺地度数算定表（本土）（離島）

島根 都道府県 益田 郡 匹見 町村 石谷 地域

人口 52人
面積 28.0km²

区分	距離 (イ)km	単位距離 (ロ)km	(イ) (ロ)	点数	備考				
離島を除く									
駅又はバス停留所	7.93	0.20	39.65	40	匹見大津 駅 停留所				
小 学 校	A	8.54	0.17	50.24	50	匹見 小 学 校 (級 地)			
	B	12.82	0.33	38.85					
	計	21.36		89.09					
中 学 校	A	7.93	0.33	24.03	43	匹見 中 学 校 (級 地)			
	B	12.68	0.67	18.93					
	計	20.61		42.96					
高 等 学 校	A	8.98	1.00	8.98	23	益田翔陽 高等学校			
	B	26.76	2.00	13.38					
	計	35.74		22.36					
中等教育学校	A		0.25			中等教育学校			
	B		0.50						
	計								
医 療 機 関	A	8.24	0.17	48.47	50	中村 病 院 診 療 所 医 院			
	B	12.82	0.33	38.85					
	計	21.06		87.32					
郵 便 局	A	7.93	0.33	24.03	27	匹見 郵 便 局			
	B	1.89	0.67	2.82					
	計	9.82		26.85					
役 場	A		0.67						
	B		1.33						
	計								
近傍の市役所等	A	8.02	1.67	4.80	14	益田市役所			
	B	27.58	3.33	8.28					
	計	35.60		13.08					
船 着 場	A		0.13			港			
	B		0.27						
	計								
船着場から本土の定期航行の発着場までの距離		0.50				市(町村) 港			
計			(ハ)	247					
鉄道又は定期バスの一日往復回数	5回	(ニ)	10点			船着場から本土までの月間平均の定期航行の回数	(ホ)	回	点
鉄道又は定期バスの運行休止期間	月 ~ 月	日間	(ヘ)			運休の理由			点
	月 ~ 月	日間							
	月 ~ 月	日間							
		計							

計(ハ)+(ニ)+(ホ)+(ヘ)	(ト)	257点
------------------	-----	------

地域の総戸数 C	無点灯戸数 D	D/C %	点 数
33戸	0 戸	0.0	(チ) 0 点

電気の供給が制限されている場合の状況と供給時間帯	点 数
	(リ) 0 点

飲用水を主として天水又は川水等から求めている場合の状況	点 数
	(ヌ) 30 点

地域に電話がない場合の状況	点 数
(もよりの電話所在地までの距離 km)	(ル) 0 点

当該地域において携帯電話が一社も通じない場合	点 数
	(ロ) 0 点

特定振興山村の状況	点 数	点 数	
振興山村の名称	旧匹見上村	(ワ)	(ゾ)
振興山村の指定年月日	昭和41年12月20日	0	点
財政力指数	0.410		
(平成 25年度 ~ 年度)			

半島振興対策実施地域市町村の状況	点 数
------------------	-----

(1) 名称	(カ)	点
(1) 都市名		
町村名		
(2) (1)の市町村における高速輸送に係る施設までの所要時間の状況	(コ)	点
((1)の市町村の市役所又は町村役場から、次の施設までの所要時間)		
高速自動車国道のインターチェンジ	分	
空港	分	
新幹線鉄道の停車駅	分	
計 (+ +)	分	点

島の状況	点 数
------	-----

(1) 名称	(ク)	点
(1) 都市名		
町村名		

(2) (1)の島における高速輸送に係る施設までの所要時間の状況	(ケ)	点
((1)の島の交通の中心地から、次の施設までの所要時間)		
高速自動車国道のインターチェンジ	分	
空港	分	
新幹線鉄道の停車駅	分	
計 (+ +)	分	0 点

計 (チ)+(リ)+(ヌ)+(ル)+(ロ)	(ツ)	30 点
-----------------------	-----	------

計 (ト)+(ツ)	287 点
-----------	-------

総合整備計画書

島根県 益田市 笹山・三葛辺地
(辺地の人口 73人 面積45.7K㎡)

1 辺地の概況

(1) 辺地を構成する町又は字の名称

匹見町紙祖(笹山・三葛)

(2) 地域の中心の位置

匹見町紙祖口192番地

(3) 辺地度点数

301点

2 公共施設の整備を必要とする事情

林道整備

当辺地の基幹産業である林業において、地理的に不利な条件がある。作業の効率化と安全性が期待できる林道(笹山線)の整備を行う必要がある。

3 公共施設の整備計画

平成27年度から平成31年度まで 5年間

(単位 千円)

施設名	事業 主体名	区分	事業費	財源内訳		一般財源のうち 辺地対策事業 債の予定額
				特定財源	一般財源	
林道	益田市		8,500	0	8,500	8,500
合	計		8,500	0	8,500	8,500

辺地に係る公共的施設整備計画一覧表

単位：千円・m

辺地名	整備計画(全体)		平成 27 年度		平成 28 年度		平成 29 年度		平成 30 年度		平成 31 年度		備考
	事業内容	事業費	事業内容	事業費	事業内容	事業費	事業内容	事業費	事業内容	事業費	事業内容	事業費	
笹山・ 三葛	林道笹山線 道路整備事業 L = 400 W = 3.6	8,500 (8,500)	舗装 L = 400	8,500 (8,500)		()		()		()		()	

()内は辺地債予定額

笹山・三葛辺地略図

益田高等学校
高

益田市役所

至益田

中 匹見中学校

匹見郵便局 下

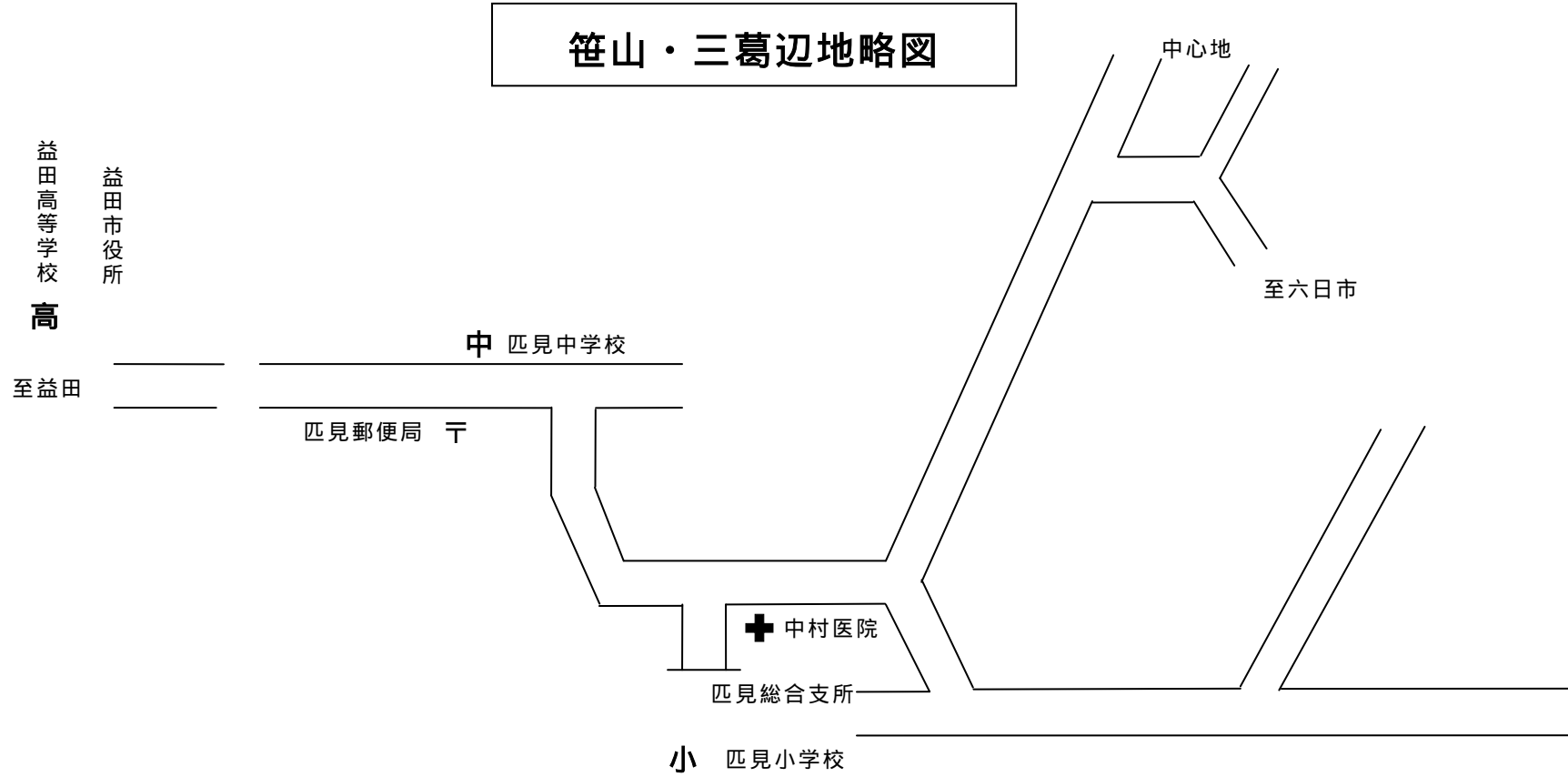
中村医院

匹見総合支所

小 匹見小学校

中心地

至六日市



第六号様式

辺地度数算定表（本土）（離島）

島根 都道府県 益田 郡 匹見 町村 笠山・三葛 地域

（人口 73人
面積 45.7km²）

区分	距離 (イ)km	単位距離 (ロ)km	(イ) (ロ)	点数	備考	
離島を除く						
駅又はバス停留所	13.90	0.20	69.50	50	保健センター 駅 停留所	
小 学 校	A	13.90	0.17	81.76	50	匹見 小 学 校 (小 学 校 級 地)
	B	0.10	0.33	0.30		
	計	14.00		82.06		
中 学 校	A	13.90	0.33	42.12	43	匹見 中 学 校 (中 学 校 級 地)
	B	0.50	0.67	0.75		
	計	14.40		42.87		
高 等 学 校	A	13.90	1.00	13.90	34	益田翔陽 高等学校
	B	39.65	2.00	19.83		
	計	53.55		33.73		
中等教育学校	A		0.25			中等教育学校
	B		0.50			
	計					
医 療 機 関	A	13.90	0.17	81.76	50	中村 病 院 診 療 所 医 院
	B	0.00	0.33	0.00		
	計	13.90		81.76		
郵 便 局	A	13.90	0.33	42.12	43	匹見 郵 便 局
	B	0.50	0.67	0.75		
	計	14.40		42.87		
役 場	A		0.67			
	B		1.33			
	計					
近傍の市役所等	A	13.90	1.67	8.32	21	益田市役所
	B	39.53	3.33	11.87		
	計	53.43		20.19		
船 着 場	A		0.13			港
	B		0.27			
	計					
船着場から本土の定期航行の発着場までの距離		0.50				市(町村) 港
計			(ハ)	291		
鉄道又は定期バスの一日往復回数	5回	(ニ)	10点			船着場から本土までの月間平均の定期航行の回数 (ホ) 点
鉄道又は定期バスの運行休止期間	月 ~ 月 月 ~ 月 月 ~ 月		日間 日間 日間 計 日間	(ヘ)		運休の理由 点

計(ハ)+(ニ)+(ホ)+(ヘ) (ト) 301点

地域の総戸数 C	無点灯戸数 D	D/C %	点 数
40戸	0 戸	0.0	(チ) 0 点

電気の供給が制限されている場合の状況と供給時間帯	点 数
	(リ) 0 点

飲用水を主として天水又は川水等から求めている場合の状況	点 数
	(ヌ) 0 点

地域に電話がない場合の状況 (もよりの電話所在地までの距離 km)	点 数
	(ル) 0 点

当該地域において携帯電話が一社も通じない場合	点 数
	(ロ) 0 点

特定振興山村の状況	点 数	点 数
振興山村の名称 旧匹見上村	(ワ)	(ゾ)
振興山村の指定年月日 昭和42年12月15日		
財政力指数 0.410	0	
(平成 25年度 ~ 年度)		

半島振興対策実施地域市町村の状況	点 数
------------------	-----

(1) 名称 (カ) 点	
(1) 都市名	
町村名	
(2) (1)の市町村における高速輸送に係る施設までの所要時間の状況 (ヨ) 点	
((1)の市町村の市役所又は町村役場から、次の施設までの所要時間)	
高速自動車国道のインターチェンジ 分	
空港 分	
新幹線鉄道の停車駅 分	
計 (+ +) 分	

島の状況	点 数
------	-----

(1) 名称 (タ) 点	
(1) 都市名	
町村名	

(2) (1)の島における高速輸送に係る施設までの所要時間の状況 (レ) 点	
((1)の島の交通の中心地から、次の施設までの所要時間)	
高速自動車国道のインターチェンジ 分	
空港 分	
新幹線鉄道の停車駅 分	
計 (+ +) 分	0 点

計 (フ)+(リ)+(ヌ)+(ル)+(ロ) (ツ) 0 点

計 (ト)+(ツ) 301 点

総合整備計画書

島根県 益田市 澄川辺地
(辺地の人口 181人 面積 25.7K²)

1 辺地の概況

(1) 辺地を構成する町又は字の名称

匹見町澄川

(2) 地域の中心の位置

匹見町澄川イ296-2

(3) 辺地度点数

154点

2 公共施設の整備を必要とする事情

集会施設整備

地域住民の生活文化水準の向上を図るため、旧澄川小学校を利用した集会施設(匹見下地区多目的集会施設)の整備を行う。

道路整備

内谷線は、当辺地において、生活上重要な路線である。近隣の集落や基幹道路への連絡の安全性と利便性を確保するために道路整備を行う必要がある。

3 公共施設の整備計画

平成27年度から平成31年度まで 5年間

(単位 千円)

事業 施設名	区分 主体名	事業費	財源内訳		一般財源のうち 辺地対策事業 債の予定額
			特定財源	一般財源	
集会施設	益田市	111,071	20,000	91,071	90,000
道路整備	益田市	20,600	3,000	17,600	17,600
合 計		131,671	23,000	108,671	107,600

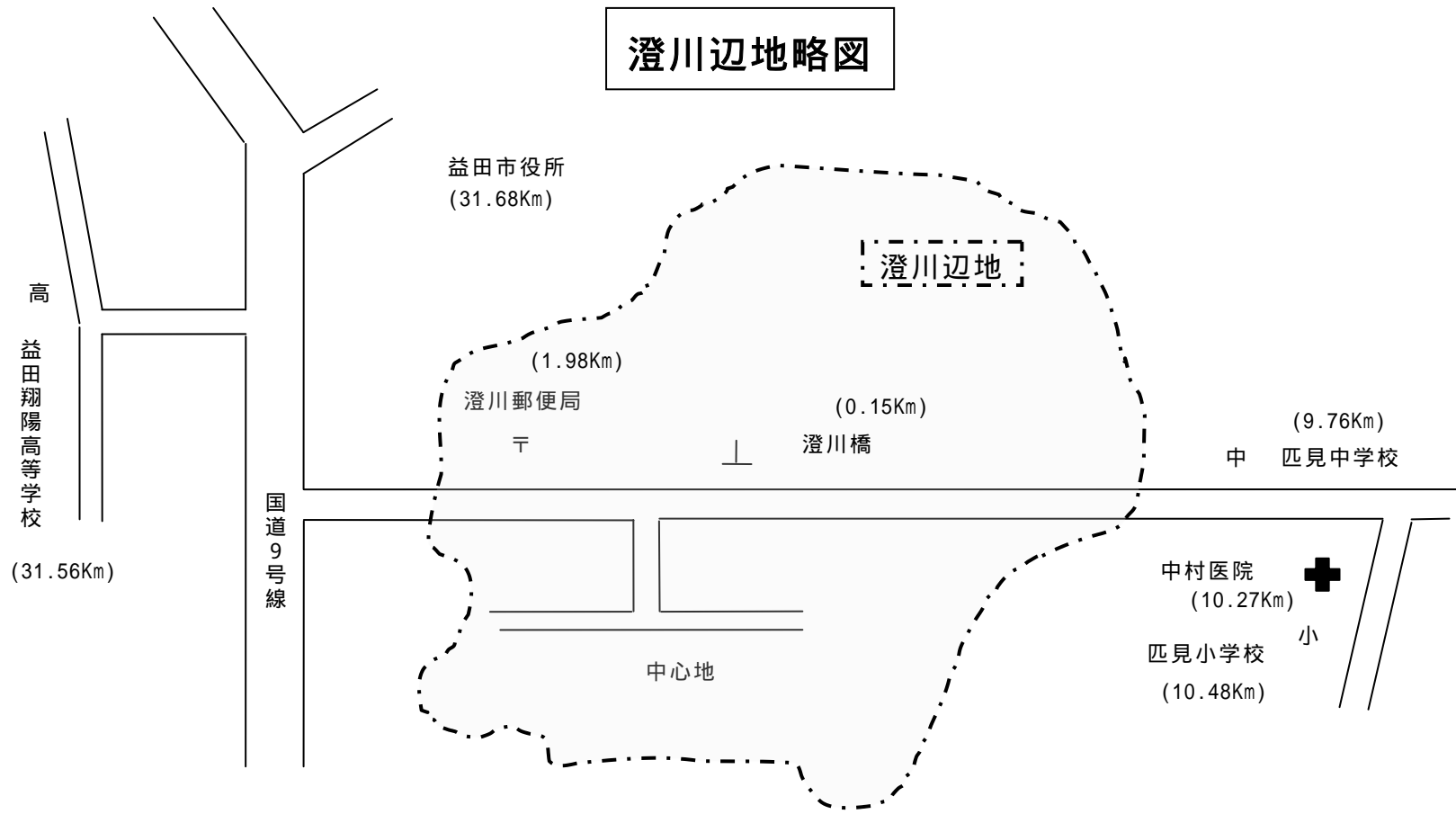
辺地に係る公共的施設整備計画一覧表

単位：千円・m

辺地名	整備計画(全体)		平成 27 年度		平成 28 年度		平成 29 年度		平成 30 年度		平成 31 年度		備考
	事業内容	事業費	事業内容	事業費	事業内容	事業費	事業内容	事業費	事業内容	事業費	事業内容	事業費	
澄川	匹見下地区多 目的集会施設 整備	111,071 (90,000)	匹見下地区 多目的集会 施設整備	111,071 (90,000)									
澄川	内谷線道路改 良事業 L = 100m w = 6.0m	20,600			市道内谷線 改良事業(谷 口工区) 測量・詳細設 計・用地買収	5,100 (2,100)	市道内谷線 改良事業(谷 口工区) 切土工・法面 工・舗装	15,500 (15,500)					

()内は辺地債予定額

澄川辺地略図



第六号様式

辺地度数算定表（本土）（離島）

島根 都道府県 益田 郡 匹見 町村 澄川 地域

〔 人口 181人
面積 25.7km² 〕

区分	距離 (イ)km	単位距離 (ロ)km	(イ) (ロ)	点数	備考	
離島を除く						
駅又はバス停留所	0.15	0.20	0.75	1	澄川橋 駅 停留所	
小 学 校	A	0.76	0.17	4.47	34	匹見 小 学 校 (級地)
	B	9.72	0.33	29.45		
	計	10.48		33.92		
中 学 校	A	0.15	0.33	0.45	15	匹見 中 学 校 (級地)
	B	9.61	0.67	14.34		
	計	9.76		14.79		
高 等 学 校	A	1.20	1.00	1.20	17	益田翔陽 高等学校
	B	30.36	2.00	15.18		
	計	31.56		16.38		
中等教育学校	A		0.25			中等教育学校
	B		0.50			
	計					
医 療 機 関	A	0.55	0.17	3.24	33	中村 病 院 診 療 所 医 院
	B	9.72	0.33	29.45		
	計	10.27		32.69		
郵 便 局	A	0.15	0.33	0.45	4	澄川 郵 便 局
	B	1.83	0.67	2.73		
	計	1.98		3.18		
役 場	A		0.67			
	B		1.33			
	計					
近傍の市役所等	A	0.25	1.67	0.15	10	益田市役所
	B	31.43	3.33	9.44		
	計	31.68		9.59		
船 着 場	A		0.13			港
	B		0.27			
	計					
船着場から本土の定期航行の発着場までの距離		0.50				市(町村) 港
計			(ハ)	114		

本土を除く

鉄道又は定期バスの一日往復回数	5回	(ニ) 10点	船着場から本土までの月間平均の定期航行の回数	(ホ) 回	点
-----------------	----	---------	------------------------	-------	---

鉄道又は定期バスの運行休止期間	月 ~ 月	日間	(ヘ)	運休の理由	点
	月 ~ 月	日間			
	月 ~ 月	日間			
		計			

計(ハ)+(ニ)+(ホ)+(ヘ)	(ト)	124点
------------------	-----	------

地域の総戸数 C	無点灯戸数 D	D/C %	点 数
102戸	0 戸	0.0	(チ) 0 点

電気の供給が制限されている場合の状況と供給時間帯	点 数
	(リ) 0 点

飲用水を主として天水又は川水等から求めている場合の状況	点 数
	(ヌ) 30 点

地域に電話がない場合の状況 (もよりの電話所在地までの距離 km)	点 数
	(ル) 0 点

当該地域において携帯電話が一社も通じない場合	点 数
	(ロ) 0 点

特定振興山村の状況	点 数	点 数
振興山村の名称	旧匹見下村	(ワ)
振興山村の指定年月日	昭和41年12月20日	(ヅ)
財政力指数	0.410	0 点
(平成 25年度 ~ 年度)		

半島振興対策実施地域市町村の状況	点 数
------------------	-----

(1) 名称	(カ)
都市名	
町村名	0

(2) (1)の市町村における高速輸送に係る施設までの所要時間の状況 ((1)の市町村の市役所又は町村役場から、次の施設までの所要時間)	(コ)
高速自動車国道のインターチェンジ	分
空港	分
新幹線鉄道の停車駅	分
計 (+ +)	分

島の状況	点 数
------	-----

(1) 名称	(ク)
都市名	
町村名	点

(2) (1)の島における高速輸送に係る施設までの所要時間の状況 ((1)の島の交通の中心地から、次の施設までの所要時間)	(ケ)
高速自動車国道のインターチェンジ	分
空港	分
新幹線鉄道の停車駅	分
計 (+ +)	分

計 (チ)+(リ)+(ヌ)+(ル)+(ロ)	(ツ)	30 点
-----------------------	-----	------

計 (ト)+(ツ)	154 点
-----------	-------

総合整備計画書

島根県 益田市 道川辺地
(辺地の人口 147人 面積80.8K²)

1 辺地の概況

(1) 辺地を構成する町又は字の名称

匹見町道川

(2) 地域の中心の位置

匹見町道川イ49番地

(3) 辺地度点数

197点

2 公共施設の整備を必要とする事情

飲料水供給施設

出合原水源地のクリプトスポリジウム対策を目的とした施設の整備を行い、もって当該地域住民の生活環境の向上を図る必要がある。

3 公共施設の整備計画

平成27年度から平成31年度まで 5年間

(単位 千円)

事業 施設名	区分 主体名	事業費	財源内訳		一般財源のうち 辺地対策事業 債の予定額
			特定財源	一般財源	
簡易水道施設	出合原・落合 飲料水供給施設	74,712	29,240	45,472	20,300
合	計	74,712	29,240	45,472	20,300

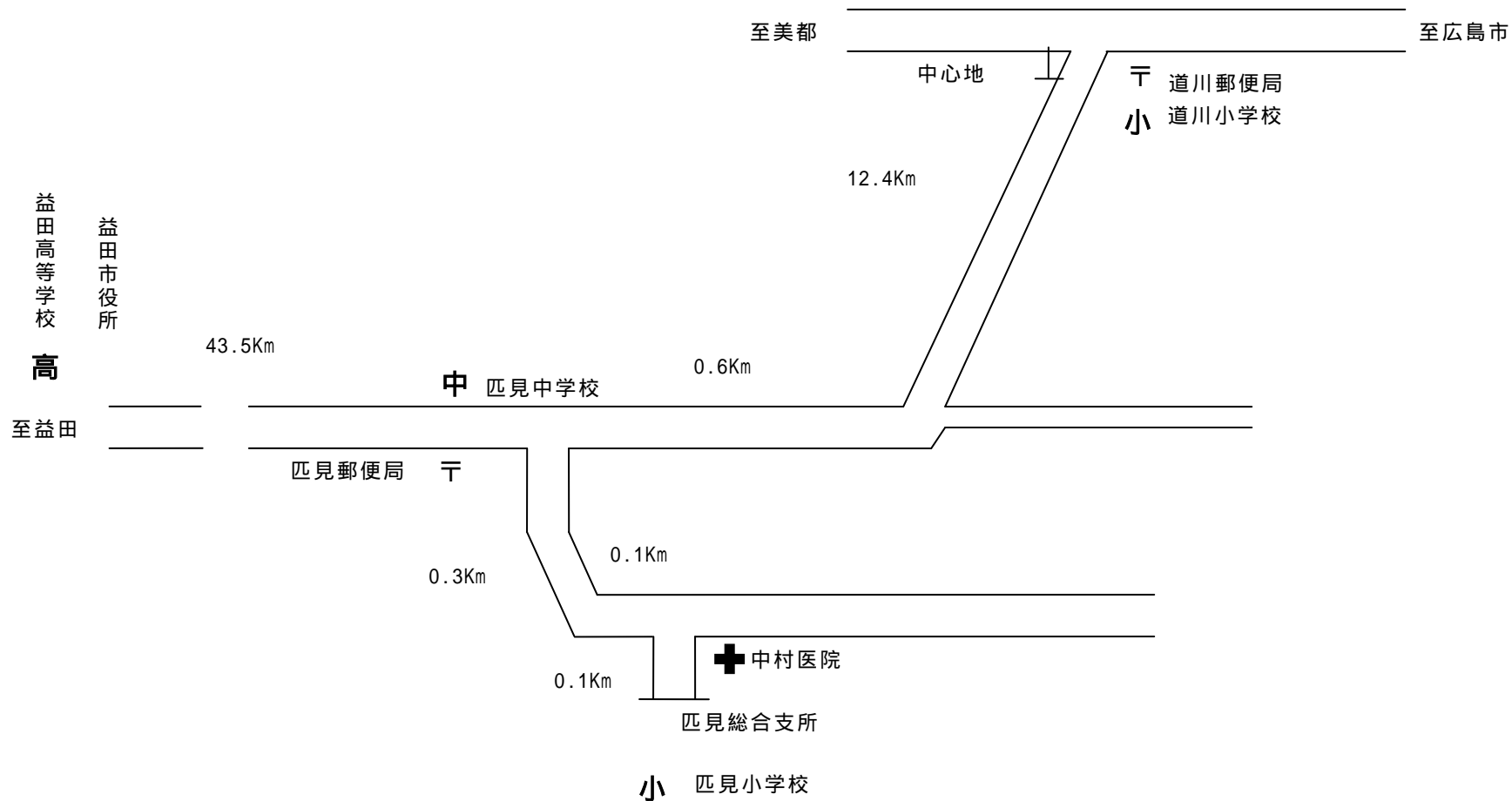
辺地に係る公共的施設整備計画一覧表

単位：千円・m

辺地名	整備計画(全体)		平成 27 年度		平成 28 年度		平成 29 年度		平成 30 年度		平成 31 年度		備考
	事業内容	事業費	事業内容	事業費	事業内容	事業費	事業内容	事業費	事業内容	事業費	事業内容	事業費	
道川	飲料水供給施設	74,712 (20,300)	実施設計	6,900 (1,800)	施設整備	67,812 (18,500)		()		()		()	

()内は辺地債予定額

道川辺地略図



第六号様式

辺地度数算定表（本土）（離島）

島根 都道府県 益田 郡 匹見 町村 道川 地域

人口 147人
面積 80.8km²

区分	距離 (イ)km	単位距離 (ロ)km	(イ) (ロ)	点数	備考	
離島を除く						
駅又はバス停留所	0.00	0.20	0.00	0	出合原 駅 停留所	
小 学 校	A	0.10	0.17	0.59	1	道川 小 学 校 (級 地)
	B	0.00	0.33	0.00		
	計	0.10		0.59		
中 学 校	A	12.02	0.33	36.42	38	匹見 中 学 校 (級 地)
	B	0.59	0.67	0.88		
	計	12.61		37.30		
高 等 学 校	A	0.59	1.00	0.59	15	益田東 高等学校
	B	28.52	2.00	14.26		
	計	29.11		14.85		
中等教育学校	A		0.25			中等教育学校
	B		0.50			
	計					
医 療 機 関	A	12.02	0.17	70.71	50	中村 病 院 診 療 所 医 院
	B	0.36	0.33	1.09		
	計	12.38		71.80		
郵 便 局	A	12.02	0.33	36.42	38	匹見 郵 便 局
	B	0.48	0.67	0.72		
	計	12.50		37.14		
役 場	A		0.67			
	B		1.33			
	計					
近傍の市役所等	A	0.00	1.67	0.00	10	益田市役所
	B	31.70	3.33	9.52		
	計	31.70		9.52		
船 着 場	A		0.13			港
	B		0.27			
	計					
船着場から本土の定期航行の発着場までの距離		0.50				市(町村) 港
計			(ハ)	152		
鉄道又は定期バスの一日往復回数	2回	(ニ)	15点			船着場から本土までの月間平均の定期航行の回数 (ホ) 点
鉄道又は定期バスの運行休止期間	月 ~ 月 月 ~ 月 月 ~ 月	日間 日間 日間	(ヘ)			運休の理由 点
計(ハ)+(ニ)+(ホ)+(ヘ)		(ト)		167点		

地域の総戸数 C	無点灯戸数 D	D/C %	点 数
70戸	0 戸	0.0	(チ) 0 点
電気の供給が制限されている場合の状況と供給時間帯			点 数 (リ) 0 点
飲用水を主として天水又は川水等から求めている場合の状況			点 数 (ヌ) 30 点
地域に電話がない場合の状況 (もよりの電話所在地までの距離 km)			点 数 (ル) 0 点
当該地域において携帯電話が一社も通じない場合			点 数 (ロ) 0 点
特定振興山村の状況		点 数	点 数
振興山村の名称	旧道川村	(ワ)	(ゾ)
振興山村の指定年月日	昭和41年12月20日	0	点
財政力指数	0.410		
(平成 25年度 ~ 年度)			
半島振興対策実施地域市町村の状況		点 数	
名称		(カ)	点
(1) 都市名			
町村名			
(2) (1)の市町村における高速輸送に係る施設までの所要時間の状況		(コ)	点
((1)の市町村の市役所又は町村役場から、次の施設までの所要時間)			
高速自動車国道のインターチェンジ	分		
空港	分		
新幹線鉄道の停車駅	分		
計 (+ +)	分		
島の状況		点 数	
名称		(ク)	点
(1) 都市名			
町村名			
(2) (1)の島における高速輸送に係る施設までの所要時間の状況		(ケ)	点
((1)の島の交通の中心地から、次の施設までの所要時間)			
高速自動車国道のインターチェンジ	分		
空港	分		
新幹線鉄道の停車駅	分		
計 (+ +)	分		0 点
計 (チ)+(リ)+(ヌ)+(ル)+(ロ)	(ツ)	30 点	
計 (ト)+(ツ)			197 点