



平成23年度版

# 統計やすぎ

発行 平成24年3月  
 編集 総務部総務課

## はじめに

この冊子は、各分野にわたる統計資料のうち、重要で基礎的なものを要約し、編集しました。不備な点もあろうかと思いますが、気軽に見ていただき、さらに市勢への関心を高めていただければ幸いです。

平成24年3月 安来市総務部総務課

## もくじ

安来市のおいたち	2
市章・市のキャラクター・市の花、木、鳥、魚	3
自然・気象、土地	4～5
人口・人口移動	6～8
福祉・介護	9～10
教育・文化	11～13
観光・交通	14
産業	15
住民生活(ごみ処理・上下水道)	16
消防	17
警察	18
財政・選挙	19

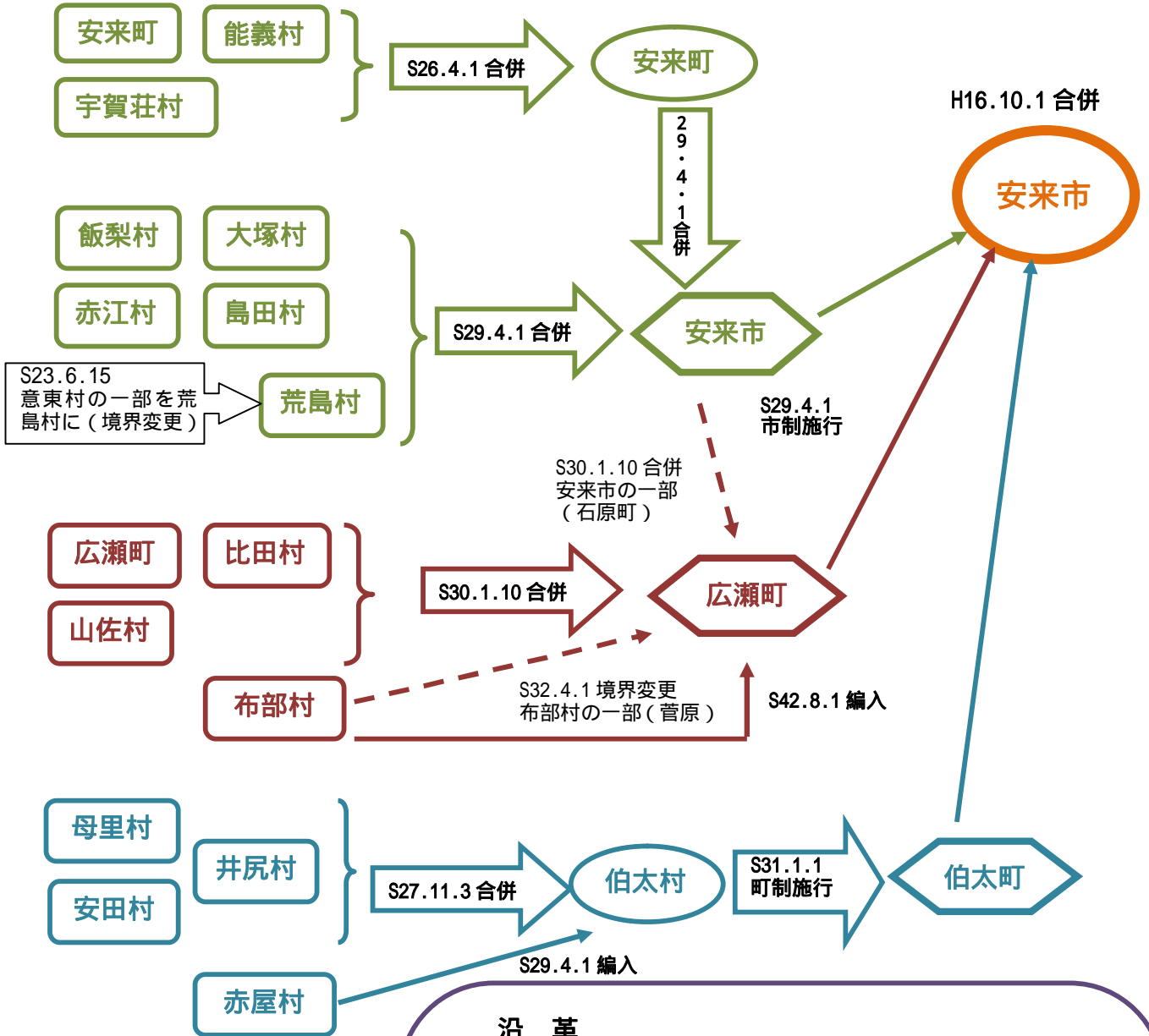
## 凡例

表に用いた符号の用法は、次のとおりです。

- 「 - 」・・・皆無または定義上該当数字がないもの。
- 「 x 」・・・数字が秘匿されているもの。
- 「 」・・・統計数値の前に付し、負数であることを示す。

# 安来市のおいたち

□ …… 明治22年4月1日市制町村制施行市町村



## 市名の由来

スサノオノミコトが「吾が御心は安平(やす)けくなりぬ」といわれたことから「安来(やすぎ)」というようになったと伝えられている。  
(出雲国風土記より)

## 沿革

当地域は、古くは出雲国の東部「意宇郡」に属していたが、平安時代に仁多郡に属していた比田地域を合わせ「能義郡」として一つの行政区となった。

戦国時代には、月山富田城を本拠とする尼子氏が、陰陽11州(現中国地方)に勢力を及ぼすまでに台頭した。

江戸時代には、松江藩の支藩として広瀬藩、母里藩が置かれ、飯梨川や伯太川を利用して物資を運搬し、安来港が物資集積の積出港と栄え、和鉄や蔵米の集散地として発展した。

廃藩置県により、明治4年7月に松江県、広瀬県、母里県となり、同年11月に統廃合され「島根県」となった。

明治22年の市制町村制施行により、当地域は能義郡として2町14村となった。

その後、戦後の市町村合併により「安来市」「広瀬町」「伯太町」の1市2町となり、圏域市町として生活、文化など連携した施策を行いながら、平成16年10月1日、新生「安来市」として合併した。

## 市章

「安」の文字をモチーフとして、人と自然がいきいきと共存共栄し舞い踊るイメージをデザイン化した。グリーンは自然・発展調和、オレンジは陽光・人・活気、ブルーは清らかな水・青空を表現した。



## 市のキャラクター

名前

あら・エッサ



## 市の花、木、鳥、魚

安来市にゆかりのあるものが、住民アンケートの結果によって選定された。  
(平成19年11月3日制定)

花  
さくら  
桜



安来市には、「社日公園」「十神山」「太鼓の壇」「上の台」など、桜の名所が多数ある。市内のいたるところで目にすることができ、桜の花の優しい色合いは、市民を和ませてくれる。

安来節の歌詞にもある「社日桜」は、現在、社日公園の桜を総称しているが、実際は、明治時代まで栄華を誇ったと言われる桜の老木の名称であったとされている。

木  
たけ  
竹



「島田たけのこ」「竹炭」など、竹に関連した特産物が多数あり市民の生活に身近なものである。

「島田たけのこ」の歴史を紐解くと、文化年間(1820年頃)に島田地区で孟宗竹を移植したのが始まりと言われている。

また、比婆山に群落する「陰陽竹」は県の天然記念物に指定されている

鳥  
はくちょう  
白鳥



昭和50年代に入ってから、本格的に能義平野へ飛来するようになった。冬の風物詩となり、能義平野を縦貫する広域農道にも「白鳥」の名称が使われているなど、市民に親しみのある鳥である。冬の訪れを告げる11月ごろに飛来し、翌年の3月ごろまで、その姿を市民に楽しませてくれる。

魚  
どじょう  
泥鰌



「安来節」のどじょうすくい踊りに代表されるように、どじょうは昔から市民に親しみのある魚である。

愛嬌のある風貌だけでなく、食せば栄養価も非常に高く、昔から「うなぎ一匹、どじょう一匹」(カルシウムはうなぎの約9倍、ビタミンB2はうなぎの約2倍)と言われるほどである。

# 自然、気象、土地

## 一級河川

単位: km

名称	上流端	下流端	河川延長
伯太川	伯太町草野	中海	25.0
飯梨川	広瀬町比田	中海	35.9
山佐川	広瀬町奥田原	飯梨川	15.5
吉田川	上吉田町	中海	12.5

資料: 島根県統計書

## 湖

単位: km, km<sup>2</sup>, m

名称	湖岸線延長	満水面積	水深	
			最深	平均
中海	104.6	86.79	8.4	5.4

資料: 島根県統計書

注) 所在地は、松江市・安来市・八束郡・米子市・境港市

## 気象の概要

単位: , mm, %, m/S, 日

区分		平成 22 年	平成 23 年
気温	最高(極)	39.0	37.5
	最低(極)	-1.5	-6.0
	平均	17.30	16.11
降水量		1586.0	1917.0
平均湿度		70.13	72.96
最大風速		23.2	25.9
平均風速		2.7	2.7
天気日数	快晴	8	7
	晴	135	131
	曇	139	141
	雨	76	67
	雪	7	19

資料: 消防警防課 各年1月～12月

## 主要山岳

単位: m

名称	標高	名称	標高
猿隠山	816.9	メイゲ平山	229.1
三郡山	806.0	三笠山	218.1
鷹入山	706.1	車山	207.8
天狗山	610.4	月山	183.8
日向山	526.3	岳山	181.6
京羅木山	473.0	佐幸寺山	178.0
大辻山	365.0	兄弟山	176.7
羽根ヶ谷山	360.9	清水山	107.4
独松山	320.6	十神山	92.9
要害山	281.2	城山	87.8
鷲頭山	258.5	高塚山	48.7

資料: 安来市管内図

## 気象の概要の内訳

単位: , mm, %, m/S, 日

区分		1月	2月	3月	4月	5月	6月	7月	8月	9月	10月	11月	12月
気温	最高(極)	7.0	20.0	19.5	27.5	30.0	34.0	37.5	36.5	34.5	27.0	26.0	18.0
	最低(極)	-6.0	-2.0	-1.0	1.0	10.0	14.5	21.5	20.5	13.0	9.0	7.0	2.0
	平均	1.1	5.5	6.4	12.6	18.9	23.9	28.4	28.2	24.4	19.0	16.3	8.8
降水量		163.0	123.0	96.0	100.0	357.0	111.0	147.0	72.0	366.0	65.0	101.0	216.0
平均湿度		76.66	72.47	70.28	63.61	70.07	74.84	76.16	74.84	75.57	71.67	72.08	77.32
最大風速		17.8	18.4	19.5	18.2	17.2	12.8	25.2	12.9	25.9	13.6	19.1	18.4
平均風速		2.5	2.7	3.3	3.2	3.1	2.2	2.5	2.5	3.3	2.4	2.5	2.6
天気日数	快晴	0	0	0	4	1	0	0	0	1	0	1	0
	晴	2	9	12	13	10	11	15	16	15	15	10	3
	曇	14	11	11	9	12	15	11	12	5	12	14	15
	雨	3	7	6	4	8	4	5	3	9	4	5	9
	雪	12	1	2	0	0	0	0	0	0	0	0	4

資料: 警防課 平成 23 年 1 月～12 月迄 (注)快晴: 曇量 1 以下、晴: 曇量 2 以上 8 以下、曇: 曇量 1

## ダム

単位:m,千m<sup>3</sup>

名称	目的	提高	有効貯水容量
布部ダム	洪水調節・上水道・工業用水・発電	55.9	5,000
山佐ダム	洪水調節・上水道	56.0	4,450

資料:島根県統計書

## 地目別面積(民有地)の推移

単位:ha, %

区分	平成 21 年 (2009 年)		平成 22 年 (2010 年)		平成 23 年 (2011 年)	
	面積	地目割合	面積	地目割合	面積	地目割合
総数	18,868	100.0	18,848	100.0	18,827	100.0
田	4,176	22.1	4,165	22.1	4,161	22.1
畑	963	5.1	960	5.1	958	5.1
宅地	847	4.5	852	4.5	857	4.6
池沼	38	0.2	38	0.2	37	0.2
山林	12,133	64.3	12,114	64.3	12,092	64.2
原野	527	2.8	534	2.8	535	2.8
雑種地	184	1.0	185	1.0	187	1.0

資料:税務課(各年1月1日現在)

## 農地転用状況

単位:件,a

区分		平成 21 年度					平成 22 年度				
		総数	安来		広瀬	伯太	総数	安来		広瀬	伯太
			市街化区域	市街化調整区域				市街化区域	市街化調整区域		
総数	件数	39	20	9	6	4	63	32	15	9	7
	面積	174.2	81.3	37.1	30.9	24.9	438.4	293.0	93.5	28.3	23.6
住宅用地	件数	25	17	4	3	1	38	24	8	4	2
	面積	71.2	55.2	9.2	4.5	2.3	299.7	219.2	65.2	9.8	5.5
商工業用地	件数	2	1	1	0	0	1	0	0	0	1
	面積	37.3	24.2	13.1	0.0	0.0	2.5	0.0	0.0	0.0	2.5
その他の用地	件数	12	2	4	3	3	24	8	7	5	4
	面積	65.7	1.9	14.8	26.4	22.6	136.2	73.8	28.3	18.5	15.6

資料:農業委員会

# 人口・人口移動

## 人口・世帯

単位:世帯,人,%

区分		平成 21 年	平成 22 年	平成 23 年
世帯数		13,975	13,962	13,975
人口	総数	43,309	42,878	42,386
	男	20,675	20,481	20,234
	女	23,634	22,397	22,152
年少者	14 歳以下	5,600	5,497	5,405
	割合	12.93	12.82	12.75
高齢者	65 歳以上	12,720	12,790	12,632
	割合	29.37	29.83	29.80

資料:市民課(住民基本台帳) 各年 3 月 31 日現在

## 人口動態

単位:人,%

区分			島根県	安来市
平成 22 年 10 月 1 日現在推計人口			715,438	41,702
平成 21 年 10 月 1 日現在推計人口			720,112	42,136
自然動態	出生	総数	5,726	339
		男	2,921	186
		女	2,805	153
	死亡	総数	9,053	560
		男	4,613	275
		女	4,440	285
	自然増加数	総数	3,327	221
		男	1,692	89
		女	1,635	132
		率	0.46	0.52
	県外転入	総数	12,717	520
		男	6,991	264
女		5,726	256	
総数		9,633	331	
男		5,048	164	
女		4,585	167	
県内転入	総数	14,064	685	
	男	7,300	328	
	女	6,764	357	
	総数	9,633	379	
	男	5,048	200	
	女	4,585	179	
社会動態	総数	1,347	213	
	男	309	100	
	女	1,038	113	
	率	0.19	0.51	
	総数	4,674	434	
	男	2,001	189	
人口増減	女	2,673	245	
	率	0.65	1.03	

資料:島根の人口移動と推計人口 第3表市町村別人口動態  
平成 22 年 10 月 1 日現在

注)「県外転入」には、市町村が職権により住民票に「記載」した人の数、「県外転出」には住民票から「消除」した人の数が含まれている。

自然増加数 = 出生児数 - 死亡者数

自然増加率 = 1年間の自然増加数 / 前年 10 月 1 日現在人口 × 100

社会増加数 = 転入者数 - 転出者数

社会増加率 = 1年間の社会増加数 / 前年 10 月 1 日現在人口 × 100

### 平成 22 年国勢調査にみる 都道府県別高齢化率ランキング

順位	高い都道府県		低い都道府県	
	都道府県名	高齢化率	都道府県名	高齢化率
1 位	秋田県	29.6%	沖縄県	17.4%
2 位	<b>島根県</b>	<b>29.1%</b>	神奈川県	20.2%
3 位	高知県	28.8%	愛知県	20.3%

資料:平成 22 年国勢調査

平成 22 年国勢調査の結果によると、島根県の高齢化率(高い都道府県ランキング)は全国第 2 位でした。島根県内 19 市町村では、安来市は第 16 位です。


島根県内 順位	市町村名	高齢化率
1 位	知夫村	46.4%
2 位	美郷町	42.6%
3 位	津和野町	41.6%
~	~	~
<b>16 位</b>	<b>安来市</b>	<b>30.5%</b>
17 位	浜田市	30.0%
18 位	出雲市	26.0%
19 位	松江市	24.6%

## 移動理由別移動者数

単位：人

区分		割合	県外転入	県内転入	県外転出	県内転出
移動者総数		1,914	520	331	684	379
原 因 者	総数	1,522	411	251	572	288
	転勤	196	41	40	58	57
	就職	213	60	13	116	24
	転職転業	74	28	12	23	11
	就学卒業	105	13	11	67	14
	結婚縁組	271	54	67	90	60
	新築転居	176	38	28	71	39
	その他	476	175	78	145	78
	不詳	11	2	2	2	5
同伴者		392	109	80	112	91

県外転出理由のトップは  
「就職」  
移動理由の割合のトップは  
「結婚縁組」



資料：平成 22 年鳥根の人口移動と推計人口 第 13 表 (H22.10.1)

注)「県外転入」には市町村が職権により住民票に「記載」した人の数、「県外転出」には住民票から「消除」した人の数が含まれていない。

### 県外移動者数

いずれも中国地方間での移動が最多である。

#### 県外転入(上位 5 位)

市町村名	転入者(人)	割合(%)
鳥取県	171	32.9
大阪府	64	12.3
岡山県	27	5.2
広島県	27	5.2
千葉県	19	3.7

#### 県外転出(上位 5 位)

市町村名	転入者(人)	割合(%)
鳥取県	299	43.7
広島県	49	7.2
大阪府	41	6.0
東京都	34	5.0
兵庫県	32	4.7

### 県内移動者数

転入、転出のトップは、いずれも松江市である。

#### 県内転入市町村(上位 5 位)

市町村名	転入者(人)	割合(%)
松江市	168	50.8
東出雲町	48	14.5
出雲市	27	8.2
奥出雲町	23	6.9
浜田市	14	4.2

#### 県内転出市町村(上位 5 位)

市町村名	転出者(人)	割合(%)
松江市	217	57.3
東出雲町	65	17.2
出雲市	40	10.6
浜田市	12	3.2
斐川町	12	3.2



平成22年国勢調査にみる行政町名別人口内訳

単位:人,%,歳

	総数	15歳未満	15~64歳	65歳以上	高齢化率	平均年齢		総数	15歳未満	15~64歳	65歳以上	高齢化率	平均年齢
<b>安来市</b>	<b>41,836</b>	<b>5,438</b>	<b>23,626</b>	<b>12,760</b>	<b>30.5</b>	<b>49.1</b>							
飯島町	2,193	423	1,373	397	18.1	40.9	東赤江町	539	73	325	141	26.2	47.9
安来町	5,943	738	3,191	2,012	33.9	50.5	下坂田町	507	77	297	133	26.2	45.7
亀島町	-	-	-	-	-	-	今津町	519	82	318	119	22.9	44.8
宮内町	831	116	497	218	26.2	46.5	上坂田町	133	17	72	44	33.1	50.9
南十神町	119	13	78	28	23.5	44.2	切川町	1,216	214	721	281	23.1	44.1
黒井田町	2,391	339	1,490	557	23.3	44.7	中津町	318	44	192	82	25.8	48.2
新十神町	471	68	244	159	33.8	48.9	穂日島町	X	X	X	X	X	X
恵乃島町	-	-	-	-	-	-	中海	-	-	-	-	-	-
島田町	518	67	292	159	30.7	51.3	汐手が丘	504	127	337	40	7.9	34.0
門生町	233	31	139	62	26.6	47.2	<b>安来地域</b>	<b>28,931</b>	<b>3,958</b>	<b>16,603</b>	<b>8,358</b>	<b>28.9</b>	<b>47.5</b>
中海町	X	X	X	X	X	X	広瀬町石原	336	58	214	64	19.0	41.0
吉佐町	328	26	193	109	33.2	52.1	広瀬町町帳	727	139	433	155	21.3	42.6
佐久保町	246	31	128	87	35.4	50.7	広瀬町富田	257	29	145	83	32.3	51.1
九重町	124	14	77	33	26.6	48.3	広瀬町広瀬	2,322	248	1,235	839	36.1	51.8
早田町	88	13	59	16	18.2	45.8	広瀬町祖父谷	178	24	91	63	35.4	50.5
清水町	161	31	89	41	25.5	44.7	広瀬町下山佐	534	52	272	210	39.3	55.4
宇賀荘町	380	28	241	111	29.2	51.2	広瀬町菅原	289	29	168	92	31.8	51.8
清井町	183	15	115	53	29.0	49.6	広瀬町西比田	587	61	302	224	38.2	54.9
清瀬町	112	12	74	26	23.2	47.2	広瀬町梶福留	269	20	132	117	43.5	58.3
吉岡町	119	13	60	46	38.7	54.9	広瀬町東比田	397	20	202	175	44.1	58.9
野方町	132	13	73	46	34.8	52.5	広瀬町西谷	217	22	105	90	41.5	56.5
折坂町	163	17	98	48	29.4	48.3	広瀬町奥田原	243	22	127	94	38.7	55.0
柿谷町	126	14	71	41	32.5	52.9	広瀬町上山佐	517	49	281	187	36.2	53.4
鳥木町	107	16	56	35	32.7	47.4	広瀬町布部	772	72	400	300	38.9	53.8
大塚町	954	108	529	317	33.2	51.5	広瀬町宇波	307	16	148	143	46.6	59.2
下吉田町	216	22	124	70	32.4	51.7	<b>広瀬地域</b>	<b>7,952</b>	<b>861</b>	<b>4,255</b>	<b>2,836</b>	<b>35.7</b>	<b>51.8</b>
上吉田町	315	41	174	100	31.7	49.4	伯太町安田山形	74	7	37	30	40.5	55.0
能義町	79	8	48	23	29.1	50.5	伯太町安田関	152	24	85	43	28.3	46.5
実松町	134	18	77	39	29.1	49.1	伯太町安田宮内	61	5	38	18	29.5	51.7
赤崎町	249	27	138	84	33.7	50.8	伯太町未明	103	11	64	28	27.2	46.9
月坂町	549	63	303	183	33.3	50.0	伯太町安田中	289	51	180	58	20.1	43.0
沢町	253	33	148	72	28.5	49.3	伯太町安田	958	158	528	272	28.4	47.0
利弘町	241	29	137	75	31.1	50.1	伯太町東母里	639	83	394	162	25.4	46.9
飯生町	293	42	159	92	31.4	48.2	伯太町母里	585	77	328	180	30.8	49.2
矢田町	113	13	55	45	39.8	54.9	伯太町西母里	307	26	200	81	26.4	50.4
田頼町	311	32	189	90	28.9	50.0	伯太町井尻	329	32	174	123	37.4	53.4
西松井町	149	20	88	41	27.5	47.1	伯太町高江寸次	101	16	43	42	41.6	50.7
飯梨町	367	27	218	122	33.2	53.2	伯太町須山福富	99	2	46	51	51.5	62.8
岩舟町	101	14	51	36	35.6	49.6	伯太町日次	131	27	64	40	30.5	46.1
神庭町	107	10	60	37	34.6	54.0	伯太町横屋	134	9	65	60	44.8	56.4
植田町	348	28	206	114	32.8	51.4	伯太町峠之内	165	11	105	49	29.7	53.5
古川町	258	16	91	151	58.5	65.1	伯太町赤屋	138	25	80	33	23.9	45.3
西荒島町	92	5	53	34	37.0	54.4	伯太町下小竹	184	19	75	90	48.9	56.8
荒島町	2,430	330	1,313	783	32.2	49.4	伯太町上小竹	179	11	92	76	42.5	58.2
西赤江町	988	128	579	281	28.4	48.8	伯太町下十年畑	125	12	65	48	38.4	56.5
久白町	396	69	238	89	22.5	43.2	伯太町上十年畑	144	12	82	50	34.7	53.7
日白町	116	18	64	34	29.3	47.1	伯太町草野	56	1	23	32	57.1	66.5
赤江町	1,168	185	661	322	27.6	47.4	<b>伯太地域</b>	<b>4,953</b>	<b>619</b>	<b>2,768</b>	<b>1,566</b>	<b>31.6</b>	<b>49.5</b>

資料:平成22年国勢調査 小地域集計第3表

# 福祉・介護

## 保育所

単位：施設，人

区分	平成 23 年						
	施設数	定員	入所者数				
			合計	4、5 歳児	3 歳児	1、2 歳児	0 歳児
保育所(園)	19	1,330	1,245	560	247	385	53
児童館	1	30	7	3	3	1	0

資料：子ども未来課（4月1日現在）

## 入所者の内訳

単位：人

施設名	定員	入所者数				
		合計	4、5 歳児	3 歳児	1、2 歳児	0 歳児
安来保育所	80	93	46	14	26	7
赤江保育所	70	75	28	16	29	2
荒島保育所	60	67	38	16	13	0
飯梨保育所	60	39	22	8	9	0
大塚保育所	60	56	34	9	13	0
城谷保育所	90	91	44	16	31	0
切川保育所	60	55	29	11	15	0
広瀬保育所	75	64	23	17	22	2
比田愛育園	45	25	7	9	7	2
布部保育所	40	22	11	5	5	1
安田保育所	80	87	36	20	29	2
母里保育所	60	53	24	8	20	1
井尻保育所	40	28	15	5	7	1
赤屋保育所	25	17	6	3	8	0
あゆみ保育園	35	30	13	4	10	3
ひろせ保育園	120	126	56	25	36	9
ふたば保育園	150	133	57	19	49	8
みゆき保育園	120	125	52	25	39	9
安来保育園	60	59	19	17	17	6
山佐児童館	30	7	3	3	1	0

## 介護保険

単位：人，%

区分		平成 21 年		平成 22 年		平成 23 年	
65 歳以上人口 (第 1 号被保険者数)		12,763		12,702		12,698	
要支援・要介護認定者数		人数	割合	人数	割合	人数	割合
		2,541	100.0	2,628	100.0	2,725	100.0
	要支援者	794	31.2	808	30.7	805	29.5
	要介護1 認定者	422	16.6	477	18.2	512	18.8
	要介護2 認定者	371	14.6	424	16.1	460	16.9
	要介護3 認定者	339	13.3	330	12.6	334	12.3
	要介護4 認定者	293	11.5	282	10.7	310	11.4
	要介護5 認定者	322	12.7	307	11.7	304	11.2
認定率		19.9		20.7		21.5	

資料：高齢者安心課

## 国民健康保険

単位：世帯,人,%,円

区分		平成 20 年度	平成 21 年度	平成 22 年度
被保険者数	世帯	6,052	5,997	5,941
	人員	10,786	10,472	10,339
国保世帯の割合	国保世帯/一般世帯	0.43	0.43	0.43
保険税(年額)	収入額	859,310,052	862,208,193	920,264,507
	1世帯当たり	141,988	143,773	154,901
	1人当たり	79,669	82,335	89,009
医療の給付	保険給付費	2,875,481,256	3,049,168,080	3,253,121,275
	1世帯当たり	475,129	508,449	547,571
	1人当たり	266,594	291,173	314,646

資料：保険年金課

## 国民年金

単位：人

区分	平成 21 年	平成 22 年	平成 23 年
被保険者数	7,021	6,729	6,385
第 1 号	4,741	4,553	4,278
第 3 号	2,280	2,176	2,107
福祉年金受給権者	11	7	4

資料：保険年金課(1～12月の平均)

## 生活保護

単位：人,%,千円

区分	平成 20 年度	平成 21 年度	平成 22 年度
被保護者数	195	210	216
被保護世帯数	149	157	161
保護率(人口千人)対	4.64	4.90	5.06
保護費総額	321,154	314,223	311,975

資料：福祉課

# 教育・文化

## 年齢別園児数（幼稚園）

単位：人

幼稚園	施設数	学級数	区分	計	3歳児	4歳児	5歳児
	6	18	総数	184	46	70	68
			男	86	23	35	28
			女	98	23	35	40

資料：学校基本調査 平成23年5月1日現在

## 学年別児童・生徒数（小・中学校）

単位：人

区分	学校数	学級数	区分	計	1学年	2学年	3学年	4学年	5学年	6学年
小学校	17	143	総数	2,228	350	375	369	384	395	355
			男	1,130	176	191	192	205	188	178
			女	1,098	174	184	177	179	207	177
中学校	5	47	総数	1,155	374	369	412			
			男	606	196	182	228			
			女	549	178	187	184			

資料：学校基本調査 平成23年5月1日現在

## 各学校児童生徒数

単位：人

幼稚園名	安来幼	島田幼	宇賀荘幼	能義幼	荒島幼	広瀬幼
園児数	103	25	7	18	13	18
学級数	6	3	2	2	2	3
教職員数	8	3	4	4	4	4

小学校名	十神小	社日小	島田小	宇賀荘小	南小	能義小	飯梨小	荒島小	赤江小
児童数	366	264	211	54	99	81	51	240	288
学級数	15	13	10	6	8	8	5	12	14
教職員数	31	25	18	11	18	15	12	21	25
小学校名	広瀬小	比田小	山佐小	布部小	安田小	母里小	井尻小	赤屋小	
児童数	258	31	24	33	92	65	39	32	
学級数	13	5	3	4	8	8	5	6	
教職員数	21	11	8	8	14	15	10	12	

中学校名	安来一中	安来二中	安来三中	広瀬中	伯太中
生徒数	479	131	174	216	155
学級数	15	7	8	9	8
教職員数	36	19	20	19	19

資料：学校基本調査 平成23年5月1日現在

## 図書館別利用状況内訳

単位：人，冊

区分		平成 20 年度	平成 21 年度	平成 22 年度
安来市立図書館	利用者数	48,023	47,509	47,400
	貸出総冊数	221,036	239,372	246,416
ひろせ図書室	利用者数	3,823	4,842	5,195
	貸出総冊数	13,004	19,003	22,948
はくた中央図書室	利用者数	9,430	9,545	9,444
	貸出総冊数	41,313	50,445	53,135
計	利用者数	61,276	61,896	62,039
	貸出総冊数	275,353	308,820	322,499

資料：文化課

## 図書館別蔵書数

単位：冊

区分	平成 20 年	平成 21 年	平成 22 年
安来市立図書館	105,758	113,614	117,892
ひろせ図書室	11,377	12,670	14,418
はくた中央図書室	46,494	48,180	53,045
計	163,629	174,464	185,355

資料：文化課

### 安来市立図書館の様子

高い天井や大きな窓があり、明るく開放感にあふれています。デザイナーズチェアに座って、ゆったりと四季を感じながら読書を楽しむことができます。



# 文化財

## 国指定文化財一覧

種類	種別	名称	所有者等	指定月日
有形文化財	建造物	清水寺本堂 附棟札 4 枚	清水寺	明治 37 年 2 月 18 日
		雲樹寺四脚門	雲樹寺	明治 37 年 2 月 18 日
	絵画	絹本着色三光国師藏	雲樹寺	明治 37 年 2 月 18 日
	彫刻	木造十一面観音立像	清水寺	明治 35 年 7 月 31 日
		木造阿弥陀如来両脇土坐像	清水寺	明治 35 年 7 月 31 日
		木造阿弥陀如来坐像	清水寺	昭和 47 年 5 月 30 日
		木造広目天立像	城安寺	明治 35 年 7 月 31 日
		木造多聞天立像	城安寺	明治 36 年 4 月 15 日
		木造聖観音脇土帝釈天立像	巖倉寺	明治 35 年 7 月 31 日
	工芸品	銅鐘（朝鮮鐘）	雲樹寺	明治 37 年 2 月 18 日
銅鐘（重要美術品）		雲樹寺	昭和 18 年 10 月 1 日	
書跡・典籍・古文書	紙本墨書光厳院宸翰御消息 1 通	雲樹寺	昭和 18 年 6 月 9 日	
	紙本墨書後村上天皇宸翰御消息 3 通			
民族文化財	有形の民俗文化財	たたら製鉄用具	日立金属(株)安来工場	昭和 34 年 5 月 6 日
		東比田の山村生産用具	安来市	昭和 38 年 5 月 15 日
記念物	史跡	荒島古墳群	安来市ほか	昭和 11 年 12 月 16 日
		安来一里塚	安来市	昭和 11 年 12 月 16 日
		岩舟古墳	個人	昭和 23 年 12 月 18 日
		中仙寺古墳群	安来市	昭和 46 年 8 月 12 日
		富田城跡	安来市ほか	昭和 9 年 1 月 22 日

種別	総数	国指定	県指定	市指定
建造物	10	2	5	3
絵画	3	1	0	2
彫刻	20	6	5	9
工芸品	17	2	6	9
書跡・典籍・古文書	6	3	0	3
考古資料	8	0	1	7
工芸技術	1	0	1	0
有形民俗	4	2	1	1
無形民俗	6	0	0	6
史跡	14	5	3	6
名勝	2	0	0	2
天然記念物	2	0	1	1
登録有形文化財	20	20	0	0



【清水寺の三重塔】

安政 6 年(1859 年) 建立。地上から相輪までの高さは 33m で、山陰で唯一の総ケヤキ造りの木造多塔です。33 年の歳月を費やして完成させたという逸話もあるこの塔は、軒下に細やかな装飾が施され、裏手には展望台もあります。島根県指定文化財。

資料:文化課 (平成 23 年 3 月 31 日現在)

# 観光・交通

## 観光客入込数

単位:人

区分	平成 21 年	平成 22 年	平成 23 年
総数	1,384,376	1,393,816	1,371,098

資料: 商工観光課 各年 1-12 月迄の合計

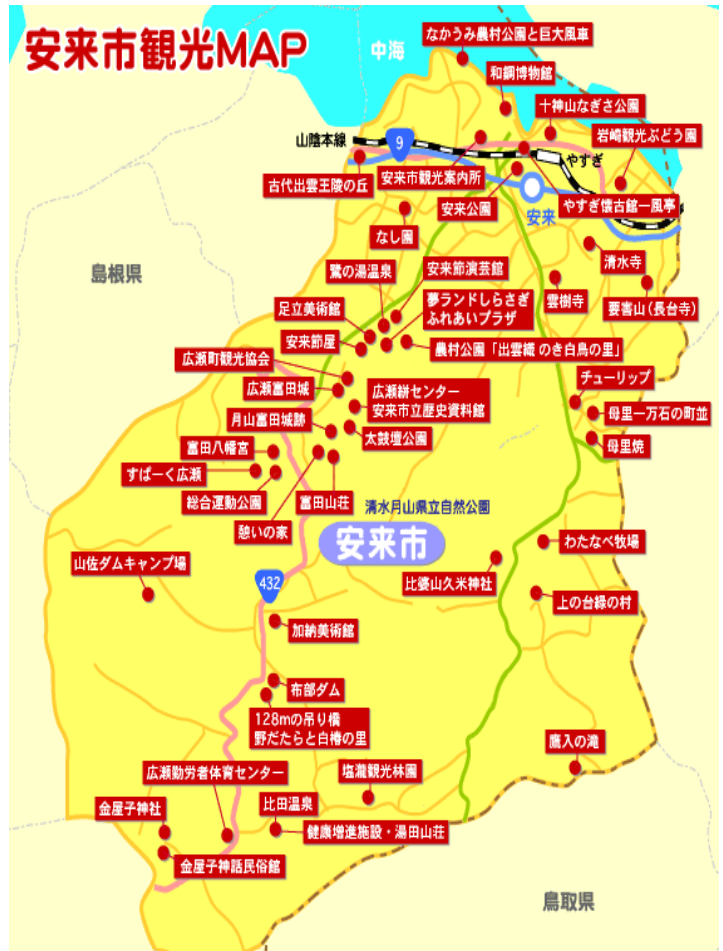
## 観光地別入込客数

単位:人

施設名	人数
足立美術館	519,972
和鋼博物館	8,370
清水寺	207,600
鷲の湯温泉	154,649
夢ランドしらすぎ	134,287
安来節演芸館	97,874
広瀬絃センター	24,191
歴史民俗資料館	3,656
月山の湯憩いの家	34,090
富田山荘	32,526
山佐ダム	2,389
比田温泉健康増進施設	39,137
金屋子神話民俗資料館	734
チューリップ祭	15,000
上の台緑の村	10,123
やすぎ月の輪まつり	60,000
やすぎ刃物まつり	26,500

資料: 商工観光課 平成 23 年 1-12 月迄の合計

## 主な観光地



## イエローバス利用利用状況

単位:人

路線名	平成 20 年度	平成 21 年度	平成 22 年度	前年度比(増減)
総数	436,501	411,670	429,709	18,039
観光ループ(外回り・内回り)	20,465	20,190	22,278	2,088
買い物バス	9,447	9,861	9,986	125
スクールバス	52,013	56,882	53,027	3,855
安来・吉田線	31,547	29,150	29,421	271
安来・清水線	1,529	584	557	27
安来・海岸線	1,227	1,165	1,256	91
広瀬・米子線	97,286	88,373	93,774	5,401
広瀬・荒島線	47,208	45,453	50,345	4,892
広瀬・宇波線	14,491	13,288	11,870	1,418
広瀬・奥田原線	33,832	31,274	28,904	2,370
広瀬・西比田線	50,507	48,647	49,580	933
伯太(上小竹)・広瀬線	13,283	11,400	13,074	1,674
伯太(草野)・安来線	37,472	33,535	43,807	10,272
伯太(福富)・米子線	18,020	15,251	15,844	593
上小竹・草野線	8,174	6,617	5,986	631

資料: 市民参画課



# 産業

## 分野別事業所数・従業者数

単位:事業所,人

区分	事業所数			従業者数			区分	事業所数			従業者数		
	個人	法人		男	女	個人		法人		男	女		
総数	1,850	867	967	16,435	9,793	6,642	金融業,保険業	24	2	22	208	68	140
農林漁業	12	-	12	437	379	58	不動産業,物品賃貸業	65	42	23	203	101	102
鉱業,採石業,砂利採取業	1	-	1	14	8	6	学術研究,専門・技術サービス業	50	27	23	241	177	64
建設業	235	122	113	1,392	1,139	253	宿泊業,飲食サービス業	161	116	44	813	210	603
製造業	175	57	117	5,522	4,104	1,418	生活関連サービス業,娯楽業	163	124	37	668	218	450
電気・ガス・熱供給・水道業	-	-	-	-	-	-	教育,学習支援業	43	29	13	188	69	119
情報通信業	6	-	5	27	15	12	医療,福祉	99	19	80	1,994	418	1,576
運輸業,郵便業	43	5	38	1,012	892	120	複合サービス事業	32	4	28	288	167	121
卸売業,小売業	572	298	273	2,863	1,431	1,432	サービス業(他に分類されないもの)	169	22	138	565	397	168

資料:平成21年経済センサス 基礎調査

## 農業

単位:人,戸,ha,%

農家数	3,329
うち販売農家	2,616
うち自給的農家	713
土地持ち非農家数	984
主副業分類	
主業農家	287
準主業農家	1,061
副業的農家	1,268
専兼業分類	
専業農家	463
第1種兼業農家	207
第2種兼業農家	1,946
販売農家就業人口	
総数	4,150
男	1,840
女	2,310
経営耕地面積	
合計	3,346
田	2,971
普通畑	267
樹園地	108
1経営体当たり経営耕地面積	1.27

資料:2010年世界農林業センサス

## 工業

単位:人,万円

区分	事業所数	従業者数	製造品出荷額等
総数	99	5,178	11,861,170
食料品	24	640	543,636
飲料・たばこ・飼料	4	26	25,191
繊維工業	3	74	21,665
木材・木製品	7	66	46,299
家具・装備品	4	21	10,737
パルプ・紙・紙加工品	2	55	×
印刷・同関連品	3	16	×
プラスチック製品	1	136	×
窯業・土石製品	3	41	144,793
鉄鋼業	12	2,624	9,077,544
金属製品	12	149	121,542
はん用機械器具	4	187	251,950
生産用機械器具	11	250	251,537
業務用機械器具	1	73	×
電気機械器具	4	190	217,476
情報通信機械器具	1	153	×
輸送機械器具	2	473	×
その他	1	4	×

資料:平成21年工業統計調査 市町村表第15表(4人以上の事業所)



# 住民生活

## ごみ処理

単位：t, %

区分		平成 21 年度	平成 22 年度
総処理量 ( )		11,391	11,061
資源ごみ ( )	総数	2,694	2,469
	その他の紙類	176	161
	缶類(飲料)	58	48
	金属類	196	176
	ビン類(飲食用)	246	125
	ペットボトル	52	52
	プラスチック類	473	454
	新聞・新聞チラシ	618	604
	書籍・雑誌・冊子	443	395
	ダンボール	173	166
	牛乳パック	11	11
	衣類	49	50
	蛍光管・体温計	6	5
	板ガラス	1	1
粗大ごみ	192	221	
燃やすごみ	8,369	8,230	
埋立ごみ	328	362	
リサイクル率( / )	23.7	22.3	

資料：環境衛生課

## 上水道の給水状況

単位：戸,人,m<sup>3</sup>,%

区分		平成 22 年度		
		総数	上水道	簡易水道
給水戸数		13,887	11,084	2,803
給水人口		41,968	32,925	9,043
年間	給水量	5,239,811	4,324,782	915,029
	有収水量	4,540,559	3,743,868	796,691
有収率		86.7	86.6	87.1
1日平均 給水量		14,356	11,849	2,507
1人1日平均 給水量		0.342	0.360	0.277

資料：水道工務課

## レジ袋削減にご協力を！

協定締結事業者、安来市地球温暖化対策地域協議会、安来市では、平成23年9月1日(木)からレジ袋の無料配布を取りやめました。平成23年12月現在、市内17事業者22店舗にて無料配布が取りやめられています。



## 公共下水道

単位：ha, 戸, 人, %

区分	平成 22 年度			
	総数	安来	広瀬	伯太
処理面積	531.7	412.8	118.9	0.0
処理戸数	6,988	5,810	1,178	0
水洗化人口	16,621	13,570	3,051	0
公共下水道の普及率	46.3	37.6	8.7	0.0
安来市下水道の普及率	80.1	-	-	-

資料：下水道課

## 農業集落配水事業の設備状況

単位：戸,人, %

区分	平成 22 年度			
	総数	安来	広瀬	伯太
処理戸数	2,324	1,009	250	1,065
水洗化人口	6,598	2,634	587	3,377
農業集落排水事業の普及率	18.9	8.5	1.9	8.4

資料：下水道課

# 消防

## 火災発生状況

単位: 件数, 人, 世帯

区分		平成 21 年	平成 22 年
件数		21	20
火災種別	建物	9	8
	林野	0	0
	車両	1	2
	その他	11	10
損害程度	死者	0	0
	負傷者	0	4
	罹災世帯	5	6
	罹災人員	15	12
主な原因	枯草焼き	5	7
	たばこ	4	0
	電気機器・装置	2	3
	ゴミ焼き	1	2
	ガステーブル・コンロ	1	2
	その他	4	4
	不明	4	2
地域別	安来地区	12	13
	広瀬地区	3	6
	伯太地区	6	1

資料: 安来市消防本部 消防年報 各年 1 ~ 12 月迄の合計

## 救急件数

単位: 件数, 人, %

区分	平成 21 年	平成 22 年	割合
件数 合計	1,415	1,471	100.0
交通事故	129	138	9.4
一般負傷	225	215	14.6
急病	828	878	59.7
転院搬送	185	182	12.4
その他	48	58	3.9
総搬送人員	1,366	1,407	

資料: 安来市消防本部 消防年報 各年 1 ~ 12 月迄の合計

## 消防団員数

単位: 人

区分	団長	副団長	分団長	副分団長	部長	班長	団員	計
人数	1	5	22	16	41	86	574	745

資料: 安来市消防本部 消防年報 平成 23 年 4 月 1 日現在

## 消防団員の年齢構成

単位: 人, 才

総数	20 才 未満	20 ~ 25 才	26 ~ 30 才	31 ~ 35 才	36 ~ 40 才	41 ~ 45 才	46 ~ 50 才	51 ~ 55 才	56 才 以上	平均 年齢
745	1	27	104	159	194	115	81	45	19	38.2
うち女性 16	0	0	2	3	3	3	2	3	0	40.8

資料: 安来市消防本部 消防年報 平成 23 年 4 月 1 日現在

# 警察

## 月別交通事故発生状況

単位:件,人

区分	1月	2月	3月	4月	5月	6月	7月	8月	9月	10月	11月	12月	
件数	104	7	3	6	10	8	9	14	9	10	5	10	13
死者	1	0	0	0	1	0	0	0	0	0	0	0	0
傷者	118	8	5	6	13	9	9	16	11	10	5	11	15

資料: 島根県警察本部 交通事故統計だより

## 事故類型別発生状況

単位:件

区分	平成 22 年	平成 23 年	
件数	104	104	
人对車両	5	12	
車両相互	正面	6	8
	追突	40	45
	出会い頭	31	24
	追越時	1	1
	右折時	6	7
	左折時	3	1
	その他	7	4
車両単独	5	2	
列車	0	0	

資料: 島根県警察本部 交通事故統計だより

## 第一当事者の違反別発生状況

単位:件

区分	平成 22 年	平成 23 年
件数	104	104
前方不注意	26	20
安全不確認	20	17
動静不注視	17	28
操作不適	3	4
交差点安全	2	4
速度の出過ぎ	3	7
信号無視	4	2
追越方法	1	0
右左折違反	1	2
一時不停止	4	3
その他	23	17
歩行者の違反	0	0
不明	0	0

資料: 島根県警察本部 交通事故統計だより

## 状態別死傷者数

単位:人

区分	子ども	高校生	20歳未満	20~24歳	25~29歳	30歳代	40歳代	50歳代	60~64歳	高齢者	合計	
四輪	運転	0	0	1	8	5	18	14	19	5	11	81
	同乗	1	0	0	1	0	1	3	2	2	1	11
二輪	運転	0	0	0	0	0	1	0	1	0	3	5
	同乗	0	0	0	0	0	0	0	0	0	0	0
自転車	2	1	0	0	1	0	1	0	0	5	10	
歩行者	0	1	0	0	1	0	1	4	0	5	12	
その他	0	0	0	0	0	0	0	0	0	0	0	
合計	3	2	1	9	7	20	19	26	7	25	119	

資料: 島根県警察本部 交通事故統計だより

# 財政

## 普通会計決算額の推移

### ・歳入

単位:千円

名称	平成 21 年度	平成 22 年度
市税	5,076,707	4,871,483
地方譲与税	341,987	334,375
利子割交付金	18,518	18,614
配当割交付金	4,157	5,150
株式等譲渡所得割交付金	1,869	1,836
地方消費税交付金	378,948	378,298
自動車取得税交付金	67,481	52,989
地方特例交付金	65,084	67,197
地方交付税	8,894,281	9,609,044
交通安全対策特別交付金	8,054	7,738
分担金及び負担金	191,094	160,913
使用料及び手数料	694,075	686,908
国庫支出金	2,335,777	3,634,650
県支出金	1,134,365	1,275,946
財産収入	46,722	54,692
寄附金	7,981	107,850
繰入金	351,167	10,945
繰越金	816,826	775,894
諸収入	583,055	532,391
市債	2,650,030	2,291,750
合計	23,668,178	24,878,663

資料:財政課

### ・歳出

単位:千円

名称	平成 21 年度	平成 22 年度
人件費	4,329,215	4,352,175
扶助費	2,294,605	2,767,484
公債費	4,326,796	4,200,563
物件費	2,810,107	2,888,819
維持補修費	90,258	159,546
補助費等	1,754,201	1,325,981
積立金	505,379	1,133,050
投資及び出資金・貸付金	500,959	327,209
繰出金	2,561,939	2,630,490
小計	19,173,459	19,785,317
投資的経費	3,718,825	4,242,961
合計	22,892,284	24,028,278

資料:財政課

### 市税の内訳

単位:千円

区分	平成 21 年度 決算	平成 22 年度 決算
総額	5,076,707	4,871,483
市民税(個人分)	1,654,652	1,431,651
市民税(法人分)	178,997	196,270
固定資産税	2,925,585	2,922,826
軽自動車税	104,234	105,001
市たばこ税	210,224	212,553
入湯税	3,015	3,182

資料:財政課

## 選挙

### 選挙人名簿登録者

単位:人

区分	平成 23 年	平成 24 年	
有権者数	総数	35,123	34,840
	男	16,547	16,394
	女	18,576	18,446

資料:選挙管理委員会 各年3月2日現在

### 直近の各種選挙について

単位:人,%

区分	2008.10.19 安来市長選挙	2009.8.30 衆議院議員選挙(小選挙区)	2009.10.25 安来市議会議員選挙
有権者数	35,737	35,641	35,376
投票者数	25,634	27,544	28,290
投票率	71.73	77.28	79.97
区分	2010.7.11 参議院議員選挙(県選出)	2011.4.10 島根県知事選挙	2011.4.10 島根県議会議員選挙
有権者数	35,372	34,777	34,777
投票者数	25,316	23,099	23,082
投票率	71.57	66.42	66.37

資料:選挙管理委員会

# 絵で見る安来市

人口密度	世帯人数
 <p>1 km<sup>2</sup>当たり 100.2 人</p>	 <p>1 世帯に 3.01 人</p>
出生	死亡
 <p>1 日に 0.93 人</p>	 <p>1 日に 1.53 人</p>
結婚	離婚
 <p>2.0 日に 1 組</p>	 <p>5.8 日に 1 組</p>
転入	転出
 <p>1 日に 2.33 人</p>	 <p>1 日に 2.92 人</p>
ごみ処理	市の予算
 <p>1 日 30.30t</p>	 <p>1 人当たり 570 千円</p>

## 安来市庁舎案内

安来庁舎

安来市安来町 878-2 代表電話 0854-23-3000



広瀬庁舎

安来市広瀬町広瀬 703 代表電話 0854-23-3200



伯太庁舎

安来市伯太町東母里 580 代表電話 0854-23-3300



広瀬保健センター

安来市広瀬町広瀬 1930-1 電話 0854-23-3220・3213

